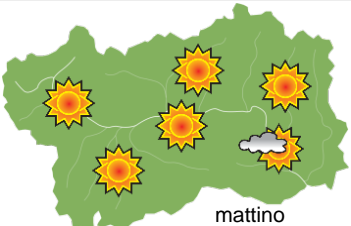
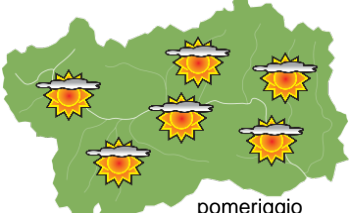
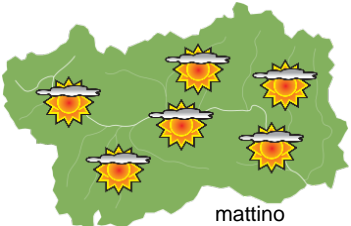
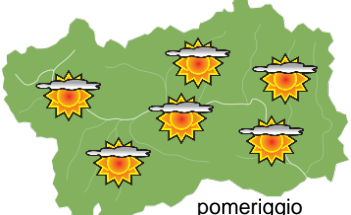

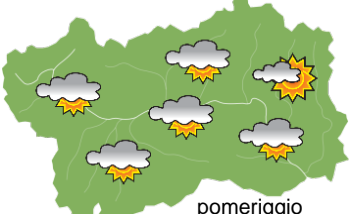





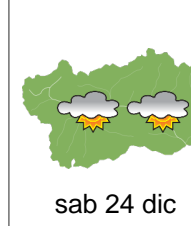
## SITUAZIONE SINOTTICA

L'espansione di un anticiclone sull'Europa favorirà giornate stabili e prevalentemente soleggiate fino a martedì, successivamente l'avvicinamento di una saccatura apporterà correnti atlantiche più umide con un temporaneo calo delle temperature tra mercoledì e giovedì.

 <p>mattino</p>	<b>domenica 18 dicembre 2022</b>		attendibilità: ★★☆☆
	<p>Prevalentemente soleggiato con nubi alte dal pomeriggio/sera e qualche addensamento in bassa valle.  <b>Venti:</b> 3000 m da deboli a moderati occidentali; SE deboli nelle valli.  <b>Temperature:</b> in aumento in quota, specie le massime e a fine giornata.            Zero termico: 1400 » 2200 m; T 1500: -5 » 6 °C; T 3000: -5 » -4 °C (valori nella libera atmosfera).  <b>Pressione:</b> pressoché stazionaria.</p>		
 <p>pomeriggio</p>	Temperature: <i>montagna (max)</i>	▲	<b>Segnalazioni:</b> nulla da segnalare.
	Temperature: <i>valli (max)</i>	◄	

 <p>mattino</p>	<b>lunedì 19 dicembre 2022</b>		attendibilità: ★★☆☆
	<p>Abbastanza soleggiato con nubi medio-alte.  <b>Venti:</b> 3000 m deboli sud-occidentali in rinforzo sul settore occidentale; SE deboli nelle valli.  <b>Temperature:</b> in sensibile aumento, specie in montagna.            Zero termico: 2700 » 3100 m; T 1500: -1 » 10 °C; T 3000: -3 » 1 °C (valori nella libera atmosfera).  <b>Pressione:</b> in lieve calo.</p>		
 <p>pomeriggio</p>	Temperature: <i>montagna (min max)</i>	▲ ▲	<b>Segnalazioni:</b> nulla da segnalare.
	Temperature: <i>valli (min max)</i>	▲ ▲	

 <p>mattino</p>	<b>martedì 20 dicembre 2022</b>		attendibilità: ★★☆☆
	<p>Abbastanza soleggiato con graduale aumento della nuvolosità e addensamenti più marcati sulla dorsale.  <b>Venti:</b> 3000 m deboli sud-occidentali in rinforzo sul settore occidentale; SE deboli nelle valli.  <b>Temperature:</b> in aumento, poi in calo a fine giornata.            Zero termico: 3000 / 2600 m (valori nella libera atmosfera).  <b>Pressione:</b> in lieve calo.</p>		
 <p>pomeriggio</p>	Temperature: <i>montagna (min max)</i>	▲ ▲	
	Temperature: <i>valli (min max)</i>	▲ ▲	

 <p>mer 21 dic</p>	 <p>gio 22 dic</p>	 <p>ven 23 dic</p>	 <p>sab 24 dic</p>	<b>tendenza successiva</b> attendibilità: ★★☆☆
				Un po' più nuvoloso con rischio di qualche debole precipitazione e temperature in temporaneo calo tra mercoledì e giovedì.

<b>18/12/2022</b>	<b>Temperatura Max di ieri (ore 12-18) °C</b>	<b>Temperatura Min di oggi (ore 00-08) °C</b>	<b>Precipitazioni ultime 24 ore (ore 08-08) mm</b>
Aosta - Piazza Plouves 580 m. slm	2,9	-5,9	-
Ayas - Champoluc 1566 m. slm	0,4	-15,7	-
Champorcher - Petit-Mont-Blanc 1640 m. slm	3,9	-4,3	0,0
Cogne - Gimillan 1785 m. slm	2,4	-7,6	0,0
Courmayeur - Dolonne 1200 m. slm	4,1	-7,7	0,0
Donnas - Clapey 341 m. slm	5,7	-1,3	0,0
Etroubles - Chevière 1339 m. slm	-1,2	-7,0	2,0
Gressoney-Saint-Jean - Bieltschocke 1370 m. slm	3,2	-12,8	0,0
La Thuile - Les Granges 1637 m. slm	2,3	-8,1	0,0
Morgex - Capoluogo 938 m. slm	3,6	-10,2	0,0
Nus - Saint-Barthélemy - Osservatorio 1675 m. slm	4,3	-4,4	0,0
Rhêmes-Notre-Dame - Chaudanne 1794 m. slm	-2,0	-12,4	-
Saint-Christophe - Aeroporto 545 m. slm	-2,2	-12,0	0,0
Saint-Vincent - Terme 626 m. slm	4,6	-4,4	0,0
Valgrisenche - Menthiu 1859 m. slm	2,2	-5,7	0,0
Valsavarenche - Pont 1951 m. slm	-0,3	-9,6	0,0
Valtournenche - Breuil Cervinia 1998 m. slm	-0,4	-10,6	0,0
Verrès - Capoluogo 375 m. slm	7,3	-4,2	0,0
Villeneuve - S.R. Saint-Nicolas 839 m. slm	7,3	-2,7	0,0

*(I dati riportati sono pubblicati con procedura automatica, non risultano pertanto validati)*