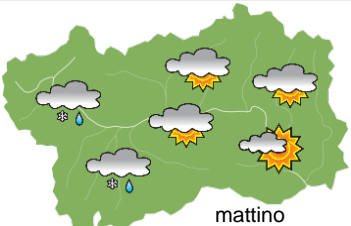

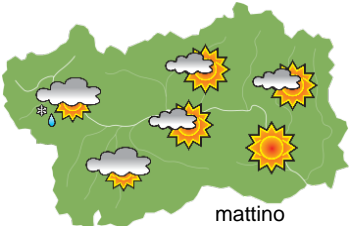
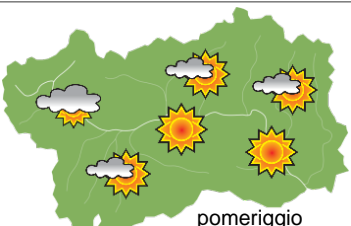
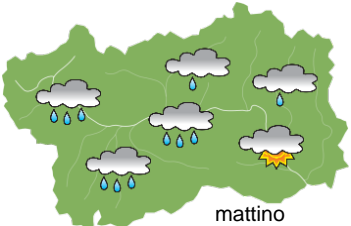
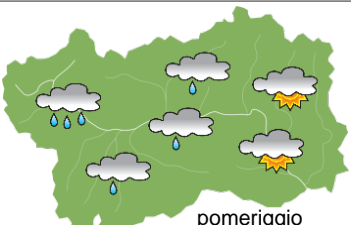






## SITUAZIONE SINOTTICA

La circolazione a grande scala sino a sabato mattina è caratterizzata dalla presenza di intense correnti nordoccidentali sulla regione alpina, con tre impulsi più umidi e perturbati che interesseranno prevalentemente il settore occidentale della nostra regione: il primo nella mattinata odierna, il secondo tra la sera odierna e le prime ore di domani ed il terzo, il più intenso, nella giornata di venerdì. Poi un anticiclone sul Tirreno potrebbe mantenere il tempo stabile da domenica, ad eccezione di un possibile piccolo passaggio perturbato tra lunedì sera e martedì mattina e che interesserà solamente il settore occidentale della nostra regione.

|   |  | <b>mercoledì 21 dicembre 2022</b>  |   | attendibilità: ★★☆☆ |
|---|--|--|---|---------------------|
|  <p style="text-align: center;">mattino</p> | <p>Sino a metà mattina molto nuvoloso sul settore W con precipitazioni deboli (limite nevicato a 1600-1800m circa); nuvoloso sul settore centrale; sul settore orientale nubi irregolari e schiarite. Poi attenuazione delle nubi sino a poco nuvoloso al centro-est; sul settore occidentale ancora addensamenti con qualche fiocco sulla dorsale sino al primo pomeriggio, poi asciutto. Dalla sera nuovamente nubi con deboli precipitazioni limitate alla dorsale W.</p> <p><b>Venti:</b> 3000 m da NW, da deboli a moderati, in intensificazione da fine serata. Nelle valli deboli da W-NW, moderati sulle testate vallive occidentali; generale intensificazione dalla serata.</p> <p><b>Temperature:</b> in sensibile calo in alta montagna, in aumento nelle valli ed in media montagna. Zero termico: 2200 / 2400 m; T 1500: 0 » 4 °C; T 3000: -4 / -6 °C (valori nella libera atmosfera).</p> <p><b>Pressione:</b> stazionaria.</p> |  |   |                     |
|   |  <p style="text-align: center;">pomeriggio</p>   | <p>Temperature: <i>montagna (max)</i> ▼</p> <p>Temperature: <i>valli (max)</i> ▲</p> | <p><b>Segnalazioni:</b> nulla da segnalare.</p> |                     |

|  |   | <b>giovedì 22 dicembre 2022</b>  |   | attendibilità: ★★☆☆ |
|--|---|--|---|---------------------|
|  <p style="text-align: center;">mattino</p> | <p>Sino al primo mattino sul settore W nuvoloso, molto nuvoloso sulla dorsale con deboli precipitazioni (limite nevicato a 2000m); sul settore centrale nubi irregolari con schiarite; ad E poco nuvoloso. Poi asciutto e passaggio a cielo sereno o poco nuvoloso ovunque, ma ancora qualche addensamento sulla dorsale W-NW. Dalla fine pomeriggio aumento delle nubi e nuovamente precipitazioni sul settore W.</p> <p><b>Venti:</b> 3000 m da NW forti. Sulle testate vallive da NW moderati, forti dal pomeriggio; nelle valli al mattino da deboli a localmente moderati da W-NW a carattere di favonio, intensificazione nel pomeriggio.</p> <p><b>Temperature:</b> in alta montagna minime in ulteriore calo, massime in lieve aumento; nelle valli ed in media montagna in generale aumento per favonio.</p> <p>Zero termico: 2300 / 2600 m; T 1500: 2 » 6 °C; T 3000: -6 / -2 °C (valori nella libera atmosfera).</p> <p><b>Pressione:</b> in calo.</p> |  |   |                     |
|  |  <p style="text-align: center;">pomeriggio</p>  | <p>Temperature: <i>montagna (min max)</i> ▼ ▲</p> <p>Temperature: <i>valli (min max)</i> ▲ ▲</p> | <p><b>Segnalazioni:</b> vento forte in montagna, nel pomeriggio localmente forte anche nelle vallate.</p> |                     |

|   |  | <b>venerdì 23 dicembre 2022</b>  |  | attendibilità: ★★☆☆ |
|---|--|--|--|---------------------|
|  <p style="text-align: center;">mattino</p> | <p>Molto nuvoloso al centro-ovest con precipitazioni moderate, localmente forti ad ovest (limite nevicato oltre i 2200m); asciutto con nubi irregolari sul settore orientale.</p> <p><b>Venti:</b> 3000 m da NW forti, localmente molto forti, in rotazione da W-SW la sera. Nelle valli moderati da W-NW a carattere di favonio, forti sulle testate vallive.</p> <p><b>Temperature:</b> in generale aumento.</p> <p>Zero termico: 2400 / 2700 m (valori nella libera atmosfera).</p> <p><b>Pressione:</b> stazionaria.</p> |  |  |                     |
|   |  <p style="text-align: center;">pomeriggio</p>   | <p>Temperature: <i>montagna (min max)</i> ▲ ▲</p> <p>Temperature: <i>valli (min max)</i> ▲ ▲</p> |  |                     |

|  |   |   |   | <b>tendenza successiva</b>  | attendibilità: ★★☆☆ |
|--|---|---|---|---|---------------------|
|  <p style="text-align: center;">sab 24 dic</p> |  <p style="text-align: center;">dom 25 dic</p> |  <p style="text-align: center;">lun 26 dic</p> |  <p style="text-align: center;">mar 27 dic</p> | <p>Sabato ancora debolmente perturbato ad ovest al mattino, poi miglioramento, ad est asciutto ed abbastanza soleggiato. Domenica soleggiato. Lunedì e martedì asciutto e soleggiato ad est, ad ovest generalmente abbastanza soleggiato, ma con un temporaneo peggioramento tra lunedì sera e martedì mattina con deboli precipitazioni.</p> |                     |

| <b>21/12/2022</b>                                 | <b>Temperatura Max<br/>di ieri<br/>(ore 12-18)<br/>°C</b> | <b>Temperatura Min<br/>di oggi<br/>(ore 00-08)<br/>°C</b> | <b>Precipitazioni<br/>ultime 24 ore<br/>(ore 08-08)<br/>mm</b> |
|---|---|---|--|
| Aosta - Piazza Plouves 580 m. slm                 | 3,9   | 0,4   | -  |
| Ayas - Champoluc 1566 m. slm                      | 5,3   | -3,6  | 0,0  |
| Champorcher - Petit-Mont-Blanc 1640 m. slm        | 2,4   | -1,0  | 0,0  |
| Cogne - Gimillan 1785 m. slm                      | 3,1   | -2,6  | 0,0  |
| Courmayeur - Dolonne 1200 m. slm                  | 3,2   | 0,0   | 1,8  |
| Donnas - Clapey 341 m. slm                        | 3,3   | 2,6   | 0,0  |
| Etroubles - Chevière 1339 m. slm                  | 2,0   | -1,2  | 0,0  |
| Gressoney-Saint-Jean - Bieltschocke 1370 m. slm   | 4,4   | -4,4  | 0,0  |
| La Thuile - Les Granges 1637 m. slm               | 2,5   | -1,8  | 0,8  |
| Morgex - Capoluogo 938 m. slm                     | 3,5   | -0,2  | 0,0  |
| Nus - Saint-Barthélemy - Osservatorio 1675 m. slm | 3,0   | -1,2  | 0,0  |
| Rhêmes-Notre-Dame - Chaudanne 1794 m. slm         | 3,8   | -2,8  | 0,0  |
| Saint-Christophe - Aeroporto 545 m. slm           | 3,9   | -1,5  | 0,0  |
| Saint-Vincent - Terme 626 m. slm                  | 5,1   | 0,7   | 0,0  |
| Valgrisenche - Menthiu 1859 m. slm                | 3,3   | -1,6  | 0,0  |
| Valsavarenche - Pont 1951 m. slm                  | 3,4   | -2,4  | 0,0  |
| Valtournenche - Breuil Cervinia 1998 m. slm       | 5,2   | -2,0  | 0,0  |
| Verrès - Capoluogo 375 m. slm                     | 5,7   | -0,3  | 0,0  |
| Villeneuve - S.R. Saint-Nicolas 839 m. slm        | 5,3   | 1,6   | 0,0  |

*(I dati riportati sono pubblicati con procedura automatica, non risultano pertanto validati)*