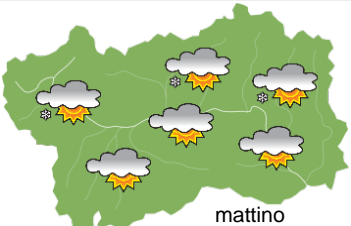

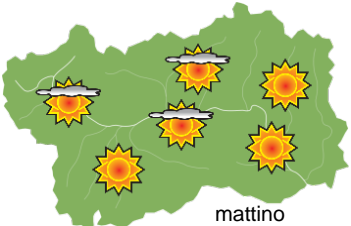
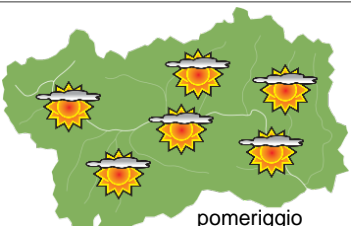
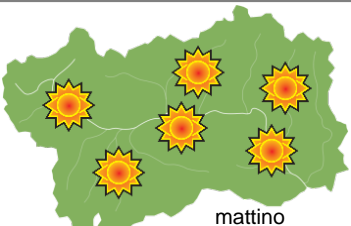
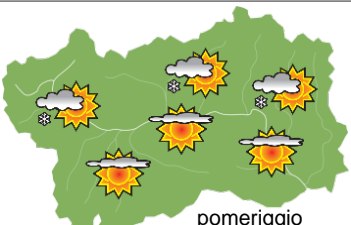



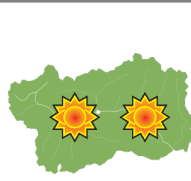
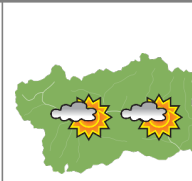
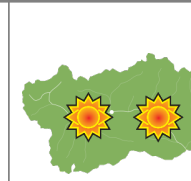
SITUAZIONE SINOTTICA

Le forti correnti che hanno caratterizzato il meteo di questi giorni persisteranno ancora per la giornata odierna per poi indebolirsi. In seguito prevarranno condizioni debolmente anticicloniche e correnti atlantiche che determineranno giornate soleggiate ma più umide con frequente presenza di nuvolosità, senza però precipitazioni associate.

| mercoledì 2 febbraio 2022 | | attendibilità: ★★☆☆ |
|--|---|--|
|  <p>mattino</p> | <p>Cielo nuvoloso fino alle ore centrali della giornata, con graduale diradamento della nuvolosità a partire dalla bassa valle, più persistente sui confini, con precipitazioni che tenderanno a diminuire gradualmente.</p> <p>Venti: 3000 m molto forti nord-occidentali, in attenuazione serale; foehn forte nelle valli, in attenuazione dalla serata.</p> <p>Temperature: stazionaria, in aumento dalla notte.</p> <p>Zero termico: 1900 » 2400 m; T 1500: 3 » 6 °C; T 3000: -9 » -3 °C (valori nella libera atmosfera).</p> <p>Pressione: stazionaria.</p> | |
|  <p>pomeriggio</p> | <p>Temperature: <i>montagna (max)</i> ◀▶</p> <p>Temperature: <i>valli (max)</i> ◀▶</p> | <p>Segnalazioni: vento forte in montagna e foehn nelle valli con locali raffiche.</p> |

| giovedì 3 febbraio 2022 | | attendibilità: ★★☆☆ |
|--|---|---|
|  <p>mattino</p> | <p>Cielo prevalentemente sereno o al più poco nuvoloso per presenza di nuvolosità medio-alta più spessa e diffusa dal pomeriggio.</p> <p>Venti: 3000 m moderati nord-occidentali, in intensificazione e in rotazione da ovest dal pomeriggio; brezze nelle valli.</p> <p>Temperature: in aumento.</p> <p>Zero termico: 2600 » 3200 m; T 1500: 4 » 12 °C; T 3000: -3 » 1 °C (valori nella libera atmosfera).</p> <p>Pressione: in lieve calo.</p> | |
|  <p>pomeriggio</p> | <p>Temperature: <i>montagna (min max)</i> ▲ ▲</p> <p>Temperature: <i>valli (min max)</i> ▲ ▲</p> | <p>Segnalazioni: nulla da segnalare.</p> |

| venerdì 4 febbraio 2022 | | attendibilità: ★★☆☆ |
|--|---|---------------------|
|  <p>mattino</p> | <p>Cielo sereno con transito di velature dal pomeriggio e addensamenti via via più consistenti sui rilievi di confine, con qualche isolato fiocco associato dalla serata.</p> <p>Venti: 3000 m moderati da ovest, in rotazione da NW dal pomeriggio; episodi di foehn nelle valli.</p> <p>Temperature: in calo.</p> <p>Zero termico: 1600 » 2400 m (valori nella libera atmosfera).</p> <p>Pressione: stazionaria.</p> | |
|  <p>pomeriggio</p> | <p>Temperature: <i>montagna (min max)</i> ▼ ▼</p> <p>Temperature: <i>valli (min max)</i> ▼ ▼</p> | |

| tendenza successiva | | | | attendibilità: ★★☆☆ |
|---|--|--|--|---|
|  <p>sab 5 feb</p> |  <p>dom 6 feb</p> |  <p>lun 7 feb</p> |  <p>mar 8 feb</p> | <p>Sabato inizialmente nuvoloso poi prevalentemente soleggiato e con calo delle temperature. Ancora abbastanza soleggiato e con possibile foehn domenica, lunedì più nuvoloso con qualche fiocco possibile sui confini. Martedì soleggiato.</p> |

| 02/02/2022 | Temperatura Max di ieri (ore 12-18) °C | Temperatura Min di oggi (ore 00-08) °C | Precipitazioni ultime 24 ore (ore 08-08) mm |
|---|---|---|--|
| Aosta - Piazza Plouves 580 m. slm | 11,3 | 8,3 | - |
| Ayas - Champoluc 1566 m. slm | 6,8 | 0,2 | 9,8 |
| Champorcher - Petit-Mont-Blanc 1640 m. slm | 9,0 | 4,3 | 0,0 |
| Cogne - Gimillan 1785 m. slm | 4,0 | -1,3 | 1,0 |
| Courmayeur - Dolonne 1200 m. slm | 5,0 | 1,6 | 9,4 |
| Donnas - Clapey 341 m. slm | 10,8 | 12,1 | 0,0 |
| Etroubles - Chevière 1339 m. slm | 3,7 | 3,0 | 0,0 |
| Gressoney-Saint-Jean - Bieltschocke 1370 m. slm | 10,6 | 1,6 | 6,6 |
| La Thuile - Les Granges 1637 m. slm | -0,4 | 2,3 | 0,0 |
| Morgex - Capoluogo 938 m. slm | 7,2 | 3,9 | 0,0 |
| Nus - Saint-Barthélemy - Osservatorio 1675 m. slm | 6,0 | 0,4 | 1,6 |
| Rhêmes-Notre-Dame - Chaudanne 1794 m. slm | 2,8 | -0,3 | 0,0 |
| Saint-Christophe - Aeroporto 545 m. slm | 13,0 | 9,5 | 0,0 |
| Saint-Vincent - Terme 626 m. slm | 13,7 | 8,5 | 0,4 |
| Valgrisenche - Menthiu 1859 m. slm | 1,9 | -1,9 | 0,6 |
| Valsavarenche - Pont 1951 m. slm | 1,4 | -1,3 | 0,0 |
| Valtournenche - Breuil Cervinia 1998 m. slm | 2,7 | -2,3 | 18,2 |
| Verrès - Capoluogo 375 m. slm | 15,9 | 10,4 | 0,0 |
| Villeneuve - S.R. Saint-Nicolas 839 m. slm | 9,8 | 6,6 | 0,6 |

(I dati riportati sono pubblicati con procedura automatica, non risultano pertanto validati)