
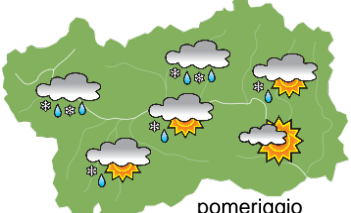
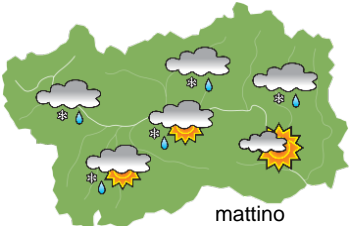
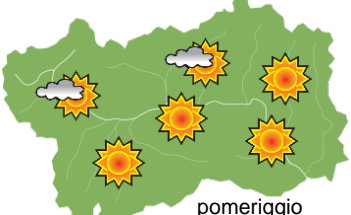








## SITUAZIONE SINOTTICA

Un debole fronte caldo attraversa l'Arco alpino oggi, subito seguito da uno freddo domattina spinto dall'aria polare in discesa dalla Scandinavia. I fenomeni attesi sulla Valle d'Aosta sono vento forte in quota, dovuto alla corrente a getto che passa sull'Italia settentrionale, foehn a tratti intenso nelle valli e nevicata sui rilievi di confine estero. Da martedì un campo di alta pressione sull'Atlantico porterà tempo stabile e con temperature diurne miti almeno fino a giovedì. In seguito le strutture meteorologiche che ci interesseranno saranno più deboli, con aria più stagnante e fredda nelle valli, ma senza fenomeni di rilievo.

 <p>mattino</p>		<b>domenica 6 febbraio 2022</b>		attendibilità: ★★☆☆
		<p>Velature in arrivo da NW dalle ore centrali, sempre più spesse ed estese, fino a cielo coperto nel pomeriggio a Nord ed Ovest, nuvoloso altrove. Deboli precipitazioni dalla serata nei settori montani e vallivi Nord-occidentali e sui rilievi delle altre zone, qualche goccia nelle altre valli; neve a 1000-1300 m, con accumuli fino a moderati sulle montagne più alte del NW.</p> <p><b>Venti:</b> 3000 m da moderati a forti o molto forti da NW; episodi di foehn nei settori NW e brezze altrove, poi foehn in intensificazione dalla sera.</p> <p><b>Temperature:</b> in lieve aumento in montagna.          Zero termico: 2300 m; T 1500: 4 °C; T 3000: -4 °C (valori nella libera atmosfera).</p> <p><b>Pressione:</b> in deciso calo.</p>		
 <p>pomeriggio</p>		Temperature: <i>montagna (max)</i>	▲	<b>Segnalazioni:</b> nulla da segnalare.
		Temperature: <i>valli (max)</i>	◄	

 <p>mattino</p>		<b>lunedì 7 febbraio 2022</b>		attendibilità: ★★☆☆
		<p>Deboli precipitazioni fino in mattinata sulle zone di confine estero, con neve a circa 1000-1300 m. Schiarite sempre più ampie altrove fino a cielo sereno o poco nuvoloso ovunque nel pomeriggio.</p> <p><b>Venti:</b> 3000 m forti/molto forti da NW in attenuazione, poi settentrionali dalla sera; foehn sostenuto nelle valli, in attenuazione.</p> <p><b>Temperature:</b> in calo tranne le minime in rialzo in quota.          Zero termico: 1300 / 1600 m; T 1500: -2 / 1 °C; T 3000: -8 / -16 °C (valori nella libera atmosfera).</p> <p><b>Pressione:</b> in deciso rialzo.</p>		
 <p>pomeriggio</p>		Temperature: <i>montagna (min max)</i>	▲ ▼	<b>Segnalazioni:</b> foehn intenso nelle valli e vento forte in quota con effetto wind-chill; nevicata in media montagna a N ed W.
		Temperature: <i>valli (min max)</i>	▼ ◄	

 <p>mattino</p>		<b>martedì 8 febbraio 2022</b>		attendibilità: ★★☆☆
		<p>Cielo soleggiato.</p> <p><b>Venti:</b> 3000 m da forti a deboli settentrionali; episodi di foehn nelle valli NW, brezze altrove.</p> <p><b>Temperature:</b> in forte rialzo in quota, minime in deciso calo nelle valli con inversioni termiche significative.          Zero termico: 1100 » 3300 m (valori nella libera atmosfera).</p> <p><b>Pressione:</b> ancora in rialzo.</p>		
 <p>pomeriggio</p>		Temperature: <i>montagna (min max)</i>	▲ ▲	
		Temperature: <i>valli (min max)</i>	▼ ◄	

<b>tendenza successiva</b>				attendibilità: ★★☆☆
 <p>mer 9 feb</p>				Mercoledì soleggiato, giovedì nuvolosità irregolare, da venerdì cielo nuvoloso.
 <p>gio 10 feb</p>		 <p>ven 11 feb</p>		
 <p>sab 12 feb</p>				

<b>06/02/2022</b>	<b>Temperatura Max di ieri (ore 12-18) °C</b>	<b>Temperatura Min di oggi (ore 00-08) °C</b>	<b>Precipitazioni ultime 24 ore (ore 08-08) mm</b>
Aosta - Piazza Plouves 580 m. slm	15,1	-1,0	-
Ayas - Champoluc 1566 m. slm	6,6	-8,0	0,0
Champorcher - Petit-Mont-Blanc 1640 m. slm	7,0	-0,5	0,0
Cogne - Gimillan 1785 m. slm	8,1	-3,7	0,0
Courmayeur - Dolonne 1200 m. slm	7,7	-1,2	0,0
Donnas - Clapey 341 m. slm	11,6	0,9	0,0
Etroubles - Chevière 1339 m. slm	6,6	-2,6	0,0
Gressoney-Saint-Jean - Bieltschocke 1370 m. slm	9,0	-5,0	0,0
La Thuile - Les Granges 1637 m. slm	3,6	-1,2	0,0
Morgex - Capoluogo 938 m. slm	10,1	-2,8	0,0
Nus - Saint-Barthélemy - Osservatorio 1675 m. slm	6,8	-1,8	0,0
Rhêmes-Notre-Dame - Chaudanne 1794 m. slm	5,5	-7,8	0,0
Saint-Christophe - Aeroporto 545 m. slm	16,0	-4,1	0,0
Saint-Vincent - Terme 626 m. slm	16,8	-0,1	0,0
Valgrisenche - Menthieu 1859 m. slm	3,7	-1,4	0,0
Valsavarenche - Pont 1951 m. slm	4,1	-6,9	0,0
Valtournenche - Breuil Cervinia 1998 m. slm	3,0	-7,3	0,0
Verrès - Capoluogo 375 m. slm	17,7	1,0	0,0
Villeneuve - S.R. Saint-Nicolas 839 m. slm	13,1	1,4	0,0

*(I dati riportati sono pubblicati con procedura automatica, non risultano pertanto validati)*