

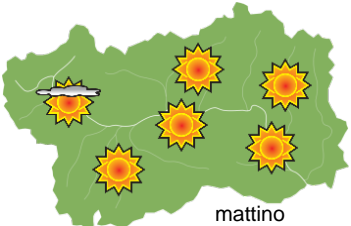
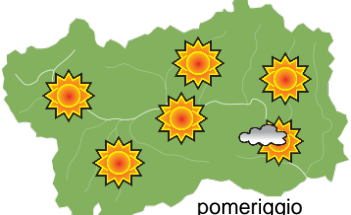
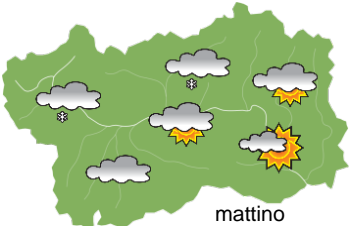
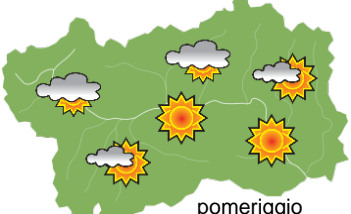






## SITUAZIONE SINOTTICA

La circolazione a grande scala è caratterizzata sino a domani dalla presenza di una vasta area di alta pressione sul Mediterraneo, con tempo stabile e temperature assai miti in quota. Tuttavia nel corso del pomeriggio di giovedì l'area di alta pressione si indebolisce e si sposta ad Est. Questo permetterà nei giorni successivi l'ingresso sulla regione alpina di correnti atlantiche più fresche ed umide, con 2 passaggi perturbati; il primo nella giornata di venerdì, limitato ai settori alpini di confine, il secondo, più esteso, nella giornata di lunedì.

mercoledì 9 febbraio 2022		attendibilità: ★★☆☆
 mattino	Cielo sereno sino ad inizio della serata; poi passaggi di nubi alte e sottili. <b>Venti:</b> 3000 m da deboli a moderati da NW, in rotazione da SW dalla serata. Brezze nelle valli. <b>Temperature:</b> in lieve aumento. Presenza di inversioni termiche tra 1500 e 2500m circa. Zero termico: 3200 » 3600 m; T 1500: 4 » 11 °C; T 3000: 2 » 4 °C (valori nella libera atmosfera). <b>Pressione:</b> stazionaria.	
 pomeriggio	Temperature: <i>montagna (max)</i> ▲	<b>Segnalazioni:</b> nulla da segnalare.
	Temperature: <i>valli (max)</i> ▲	

giovedì 10 febbraio 2022		attendibilità: ★★☆☆
 mattino	Al mattino cielo sereno, possibile qualche strato nelle valli all'alba. Nel pomeriggio qualche addensamento in bassa valle al confine col Piemonte, ancora sereno sul resto della regione. <b>Venti:</b> 3000 m al mattino moderati da SW, in rotazione da W-NW dal pomeriggio. Sulle testate vallive occidentali deboli da W-NW; brezze altrove. <b>Temperature:</b> nelle valli minime stazionarie o in lieve calo, massime in calo. In montagna in calo. Presenza di inversioni termiche nella notte ed al mattino tra 2000 e 3000m circa. Zero termico: 3400 » 2000 m; T 1500: 2 » 9 °C; T 3000: 1 » -7 °C (valori nella libera atmosfera). <b>Pressione:</b> stazionaria.	
 pomeriggio	Temperature: <i>montagna (min max)</i> ▼ ▼	<b>Segnalazioni:</b> nulla da segnalare.
	Temperature: <i>valli (min max)</i> ◀ ▼	

venerdì 11 febbraio 2022		attendibilità: ★★☆☆
 mattino	Sulla dorsale alpina N ed W da nuvoloso a molto nuvoloso con deboli neviccate sopra i 1200m circa in esaurimento a fine mattina; schiarite a fine pomeriggio. Sul settore occidentale e centrale al mattino nuvoloso ma con schiarite progressive nel corso della mattinata sino a cielo poco nuvoloso nel pomeriggio; poco nuvoloso a SE. <b>Venti:</b> 3000 m moderati da NW sino a fine pomeriggio, poi deboli di direzione variabile. Nelle valli deboli da W-NW, moderati sulle testate vallive settentrionali. <b>Temperature:</b> in calo. Zero termico: 2000 » 1500 m (valori nella libera atmosfera). <b>Pressione:</b> in aumento.	
 pomeriggio	Temperature: <i>montagna (min max)</i> ▼ ▼	<b>Segnalazioni:</b> nulla da segnalare.
	Temperature: <i>valli (min max)</i> ◀ ▼	

tendenza successiva				attendibilità: ★★☆☆
 sab 12 feb	 dom 13 feb	 lun 14 feb	 mar 15 feb	Sabato possibili nubi basse su gran parte della regione, poco nuvoloso in alta montagna. Domenica abbastanza soleggiato, aumento delle nubi dalla serata. Lunedì molto nuvoloso con precipitazioni. Martedì tempo in miglioramento con residue precipitazioni sulle montagne di confine estero.

<b>09/02/2022</b>	<b>Temperatura Max di ieri (ore 12-18) °C</b>	<b>Temperatura Min di oggi (ore 00-08) °C</b>	<b>Precipitazioni ultime 24 ore (ore 08-08) mm</b>
Aosta - Piazza Plouves 580 m. slm	13,6	0,4	-
Ayas - Champoluc 1566 m. slm	10,5	-5,4	0,0
Champorcher - Petit-Mont-Blanc 1640 m. slm	9,6	6,2	0,0
Cogne - Gimillan 1785 m. slm	12,4	2,0	0,0
Courmayeur - Dolonne 1200 m. slm	13,0	0,9	0,0
Donnas - Clapey 341 m. slm	11,2	2,8	0,0
Etroubles - Chevière 1339 m. slm	9,1	2,1	0,0
Gressoney-Saint-Jean - Bieltschocke 1370 m. slm	9,9	-3,2	0,0
La Thuile - Les Granges 1637 m. slm	8,5	2,1	0,0
Morgex - Capoluogo 938 m. slm	13,1	-1,7	0,0
Nus - Saint-Barthélemy - Osservatorio 1675 m. slm	9,4	4,8	0,0
Rhêmes-Notre-Dame - Chaudanne 1794 m. slm	9,9	-3,0	0,0
Saint-Christophe - Aeroporto 545 m. slm	14,8	-3,1	0,0
Saint-Vincent - Terme 626 m. slm	17,5	2,0	0,0
Valgrisenche - Menthiu 1859 m. slm	9,8	4,5	0,0
Valsavarenche - Pont 1951 m. slm	9,4	1,6	0,0
Valtournenche - Breuil Cervinia 1998 m. slm	6,0	-2,4	0,0
Verrès - Capoluogo 375 m. slm	15,1	0,3	0,0
Villeneuve - S.R. Saint-Nicolas 839 m. slm	13,8	4,3	0,0

*(I dati riportati sono pubblicati con procedura automatica, non risultano pertanto validati)*