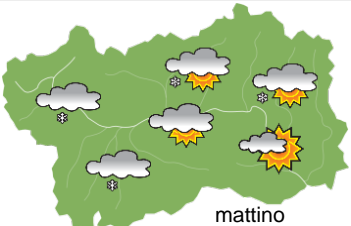
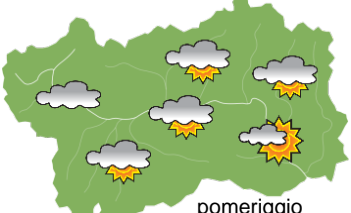
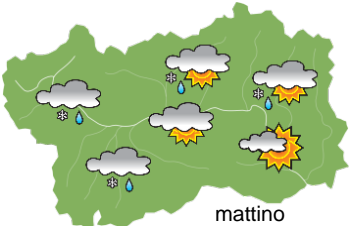
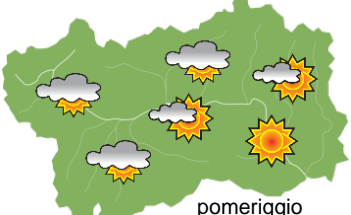
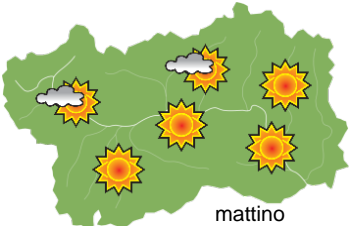
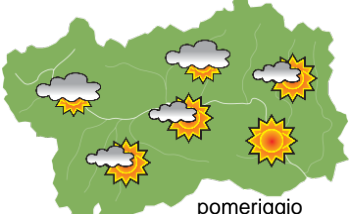






## SITUAZIONE SINOTTICA

La circolazione a grande scala continua ad essere caratterizzata ancora per parecchi giorni da correnti in quota nordoccidentali legate alla presenza di aree di alta pressione in formazione sull'Atlantico ed in movimento verso il Mediterraneo. All'interno di tali correnti sono presenti masse d'aria più miti ed umide che tuttavia interesseranno prevalentemente le nostre montagne di confine apportando deboli nevicate tra oggi e domani, sabato mattina, e lunedì.

|  |   |   |  |
|--|---|---|--|
|  <p>mattino</p>    | <b>mercoledì 16 febbraio 2022</b>   |   | attendibilità: ★★★★★                     |
|  | <p>Sulle montagne di confine N ed W molto nuvoloso con deboli nevicate intermittenti a partire da 1200m circa. Sul resto della regione nuvolosità irregolare con tendenza ad addensamenti sul settore occidentale e centrale e schiarite anche ampie sul settore orientale.</p> <p><b>Venti:</b> 3000 m NW al mattino moderati, dal pomeriggio forti. Sulle testate vallive settentrionali ed occidentali moderati da NW; nelle valli al mattino deboli di direzione variabile, da metà pomeriggio da NW, in intensificazione sino a moderati dalla sera con favonio.</p> <p><b>Temperature:</b> in sensibile aumento in montagna, stazionarie od in lieve aumento nelle valli.<br/>Zero termico: 1100 » 2600 m; T 1500: -1 » 7 °C; T 3000: -8 » -3 °C (valori nella libera atmosfera).</p> <p><b>Pressione:</b> in lieve calo.</p> |   |  |
|  <p>pomeriggio</p> | Temperature: <i>montagna (max)</i>  | ▲ | <b>Segnalazioni:</b> nulla da segnalare. |
|  | Temperature: <i>valli (max)</i>   | ◄ |  |

|  |  |     |  |
|--|--|-----|--|
|  <p>mattino</p>     | <b>giovedì 17 febbraio 2022</b>  |     | attendibilità: ★★★★★   |
|  | <p>Al mattino sulle montagne di confine N ed W molto nuvoloso con deboli nevicate intermittenti a partire da 1800m circa, spesso trasportate dal vento; sul resto della regione nuvolosità irregolare con tendenza ad addensamenti sul settore occidentale e centrale e schiarite anche ampie sul settore orientale. Dal pomeriggio generale attenuazione delle nubi sino ad avere cielo sereno o poco nuvoloso dalla serata.</p> <p><b>Venti:</b> 3000 m NW da forti a localmente molto forti. Nelle valli da moderati a forti da NW, con estesi episodi di favonio, soprattutto tra la notte ed il mattino.</p> <p><b>Temperature:</b> nelle valli minime in sensibile aumento per favonio, massime in aumento; in montagna minime in aumento, massime in calo.</p> <p>Zero termico: 2500 » 2100 m; T 1500: 5 / 8 °C; T 3000: -3 » -7 °C (valori nella libera atmosfera).</p> <p><b>Pressione:</b> in aumento in serata.</p> |     |  |
|  <p>pomeriggio</p> | Temperature: <i>montagna (min max)</i>   | ▲ ▼ | <b>Segnalazioni:</b> vento molto forte in montagna, forte nelle valli, soprattutto a partire da mezzogiorno. |
|  | Temperature: <i>valli (min max)</i>  | ▲ ▲ |  |

|  |   |     |                      |
|--|---|-----|----------------------|
|  <p>mattino</p>    | <b>venerdì 18 febbraio 2022</b>   |     | attendibilità: ★★★★★ |
|  | <p>Cielo poco nuvoloso ma con passaggi nuvolosi a media quota nelle ore centrali della giornata sulle montagne del settore N ed W sino a cielo temporaneamente nuvoloso. Dalla serata peggioramento del tempo.</p> <p><b>Venti:</b> 3000 m al mattino forti da NW, in rotazione da W-SW nel pomeriggio, sempre forti; dalla serata attenuazione. Nelle valli sino al mattino deboli da NW, poi deboli brezze.</p> <p><b>Temperature:</b> in montagna in aumento; nelle valli minime in calo, massime stazionarie.</p> <p>Zero termico: 1900 » 3000 m (valori nella libera atmosfera).</p> <p><b>Pressione:</b> in calo durante la giornata.</p> |     |                      |
|  <p>pomeriggio</p> | Temperature: <i>montagna (min max)</i>  | ▲ ▲ |                      |
|  | Temperature: <i>valli (min max)</i>   | ▼ ◄ |                      |

|  |   |   |   |  |                      |
|--|---|---|---|--|----------------------|
|  <p>sab 19 feb</p> |  <p>dom 20 feb</p> |  <p>lun 21 feb</p> |  <p>mar 22 feb</p> | <b>tendenza successiva</b>   | attendibilità: ★★★★★ |
|  |   |   |   | <p>Sabato molto nuvoloso con deboli precipitazioni sulle montagne di confine N ed W al mattino; schiarite ad E. Domenica asciutto, abbastanza soleggiato ad E, nuvolosità irregolare a W. Lunedì molto nuvoloso a W con precipitazioni, schiarite irregolari ad E; miglioramento in serata. Martedì soleggiato, specie ad E.</p> |                      |

| <b>16/02/2022</b>                                 | <b>Temperatura Max<br/>di ieri<br/>(ore 12-18)<br/>°C</b> | <b>Temperatura Min<br/>di oggi<br/>(ore 00-08)<br/>°C</b> | <b>Precipitazioni<br/>ultime 24 ore<br/>(ore 08-08)<br/>mm</b> |
|---|---|---|--|
| Aosta - Piazza Plouves 580 m. slm                 | 11,4  | 0,9   | -  |
| Ayas - Champoluc 1566 m. slm                      | 4,8   | -8,7  | 0,2  |
| Champorcher - Petit-Mont-Blanc 1640 m. slm        | 5,2   | -4,4  | 0,0  |
| Cogne - Gimillan 1785 m. slm                      | 1,8   | -7,1  | 0,0  |
| Courmayeur - Dolonne 1200 m. slm                  | 5,5   | -2,9  | 0,2  |
| Donnas - Clapey 341 m. slm                        | 10,3  | 1,7   | 0,0  |
| Etroubles - Chevière 1339 m. slm                  | 2,5   | -2,1  | 0,0  |
| Gressoney-Saint-Jean - Bieltschocke 1370 m. slm   | 4,9   | -4,5  | 0,0  |
| La Thuile - Les Granges 1637 m. slm               | -0,7  | -4,5  | 0,0  |
| Morgex - Capoluogo 938 m. slm                     | 7,8   | -1,0  | 0,0  |
| Nus - Saint-Barthélemy - Osservatorio 1675 m. slm | 2,6   | -2,6  | 0,0  |
| Rhêmes-Notre-Dame - Chaudanne 1794 m. slm         | 0,6   | -9,8  | 0,0  |
| Saint-Christophe - Aeroporto 545 m. slm           | 12,6  | -1,6  | 0,0  |
| Saint-Vincent - Terme 626 m. slm                  | 12,5  | 2,0   | 0,0  |
| Valgrisenche - Menthieu 1859 m. slm               | -2,4  | -4,8  | 0,0  |
| Valsavarenche - Pont 1951 m. slm                  | -1,5  | -8,3  | 0,0  |
| Valtournenche - Breuil Cervinia 1998 m. slm       | -1,7  | -8,6  | 0,0  |
| Verrès - Capoluogo 375 m. slm                     | 12,1  | 0,6   | 0,0  |
| Villeneuve - S.R. Saint-Nicolas 839 m. slm        | 11,0  | 2,7   | 0,0  |

*(I dati riportati sono pubblicati con procedura automatica, non risultano pertanto validati)*