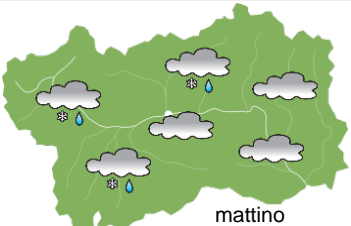
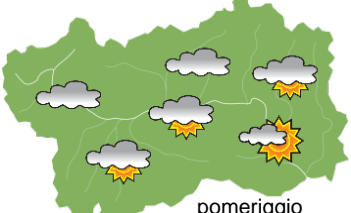
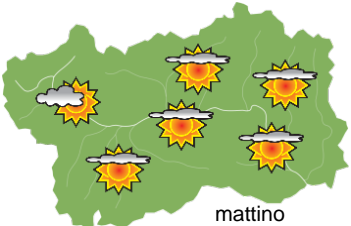
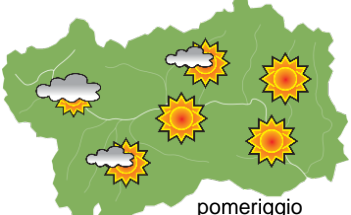
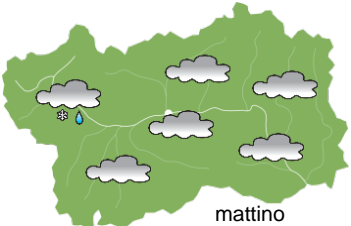
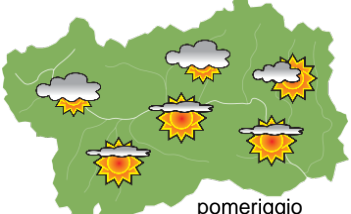






SITUAZIONE SINOTTICA

Le condizioni meteo sulla Valle d'Aosta continuano ad essere dominate dalla presenza di un flusso zonale piuttosto veloce alle nostre latitudini, con un'alternanza di saccature depressionarie e promontori anticiclonici che generano episodi di vento intenso, oggi e lunedì, e qualche debole precipitazione portata da venti Nord-occidentali, oggi, sabato mattina e lunedì.

 <p>mattino</p>	giovedì 17 febbraio 2022		attendibilità: ★★★
	<p>Nuvole medio-alte di passaggio su tutta la regione; nuvolosità medio-bassa persistente sulle zone Nord ed Ovest, e soprattutto sulle montagne di confine estero, con qualche debole nevicata o bufere di neve, e gocce al di sotto di circa 1700 m. Graduale miglioramento a partire dal pomeriggio inoltrato, con addensamenti più persistenti sui rilievi dei confini esteri.</p> <p>Venti: 3000 m fino a forti o molto forti da NW, in attenuazione notturna; foehn in estensione nelle valli, a tratti forte e rafficato.</p> <p>Temperature: in calo. Zero termico: 2000 » 2600 m; T 1500: 6 » 7 °C; T 3000: -6 » -4 °C (valori nella libera atmosfera).</p> <p>Pressione: in ripresa.</p>		
 <p>pomeriggio</p>	Temperature: <i>montagna (max)</i>	◄	Segnalazioni: vento molto forte in quota e foehn intenso e a tratti forte e rafficato nelle valli.
	Temperature: <i>valli (max)</i>	◄	

 <p>mattino</p>	venerdì 18 febbraio 2022		attendibilità: ★★★
	<p>Cielo abbastanza soleggiato fin dal mattino, per qualche banco medio-alto di passaggio e qualche nuvola a coprire i rilievi più alti. Dal pomeriggio inoltrato aumento della nuvolosità a partire da Ovest, dove si avranno precipitazioni in serata/nella notte, neve oltre 1400-1200 m; qualche goccia/fiocco fin nelle zone centrali.</p> <p>Venti: 3000 m moderati o forti da W; episodi di foehn nelle valli superiori, deboli da SE altrove.</p> <p>Temperature: in generale rialzo, tranne le minime in calo nelle valli. Zero termico: 2200 » 3000 m; T 1500: 2 » 10 °C; T 3000: -4 » 0 °C (valori nella libera atmosfera).</p> <p>Pressione: in lieve calo.</p>		
 <p>pomeriggio</p>	Temperature: <i>montagna (min max)</i>	▲ ▲	Segnalazioni: nulla da segnalare.
	Temperature: <i>valli (min max)</i>	▼ ▲	

 <p>mattino</p>	sabato 19 febbraio 2022		attendibilità: ★★★
	<p>Qualche residua precipitazione sui settori di confine estero al mattino in un cielo molto nuvoloso o coperto, neve a 1400-1200 m. Altrove nuvoloso per banchi di nuvole medio-alte. Schiarite sempre più ampie dal pomeriggio fino a cielo prevalentemente soleggiato.</p> <p>Venti: 3000 m da moderati o forti da W a deboli settentrionali; foehn nelle valli.</p> <p>Temperature: in deciso calo. Zero termico: 1500 » 1800 m (valori nella libera atmosfera).</p> <p>Pressione: in deciso rialzo.</p>		
 <p>pomeriggio</p>	Temperature: <i>montagna (min max)</i>	▼ ▼	
	Temperature: <i>valli (min max)</i>	▼ ▼	

tendenza successiva				attendibilità: ★★★
<p>Prevalentemente soleggiato per passaggi di nuvole medio alte e addensamenti sui confini domenica, perturbato lunedì con neve sui confini e vento forte, poi sempre più soleggiato.</p>				
 <p>dom 20 feb</p>	 <p>lun 21 feb</p>	 <p>mar 22 feb</p>	 <p>mer 23 feb</p>	

17/02/2022	Temperatura Max di ieri (ore 12-18) °C	Temperatura Min di oggi (ore 00-08) °C	Precipitazioni ultime 24 ore (ore 08-08) mm
Aosta - Piazza Plouves 580 m. slm	11,8	4,2	-
Ayas - Champoluc 1566 m. slm	5,5	-0,7	0,0
Champorcher - Petit-Mont-Blanc 1640 m. slm	4,4	3,9	0,0
Cogne - Gimillan 1785 m. slm	6,2	3,9	0,0
Courmayeur - Dolonne 1200 m. slm	7,1	4,1	4,4
Donnas - Clapey 341 m. slm	8,7	-0,7	0,0
Etroubles - Chevière 1339 m. slm	9,5	6,1	0,0
Gressoney-Saint-Jean - Bieltschocke 1370 m. slm	4,5	8,3	0,0
La Thuile - Les Granges 1637 m. slm	5,6	4,0	2,2
Morgex - Capoluogo 938 m. slm	11,9	8,9	0,4
Nus - Saint-Barthélemy - Osservatorio 1675 m. slm	3,6	5,1	0,0
Rhêmes-Notre-Dame - Chaudanne 1794 m. slm	5,2	2,1	0,6
Saint-Christophe - Aeroporto 545 m. slm	12,3	1,9	0,0
Saint-Vincent - Terme 626 m. slm	12,7	3,2	0,0
Valgrisenche - Menthiu 1859 m. slm	3,8	2,1	2,4
Valsavarenche - Pont 1951 m. slm	5,6	2,7	0,2
Valtournenche - Breuil Cervinia 1998 m. slm	0,7	1,2	1,8
Verrès - Capoluogo 375 m. slm	10,1	-0,3	0,0
Villeneuve - S.R. Saint-Nicolas 839 m. slm	11,7	10,6	0,4

(I dati riportati sono pubblicati con procedura automatica, non risultano pertanto validati)