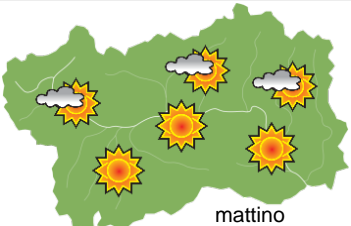
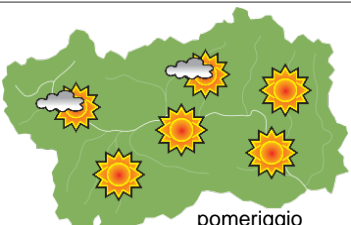

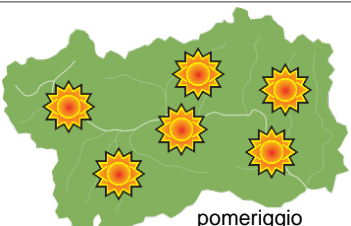
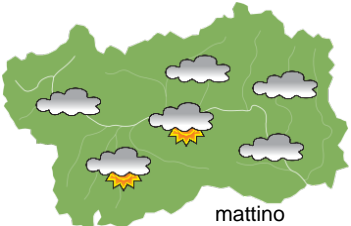
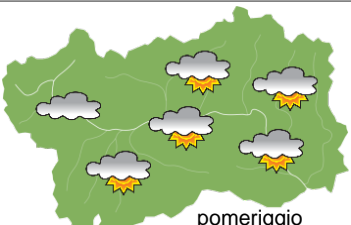






SITUAZIONE SINOTTICA

L'espansione di un campo anticiclonico sul Mediterraneo occidentale favorisce condizioni più soleggiate e una sensibile attenuazione del vento, con un apporto di aria più mite in quota e propensione alle inversioni termiche notturne nelle valli. Da venerdì dal Mare del Nord scenderà aria fredda che resterà nella nostra regione fino a circa domenica/lunedì. In seguito l'Anticiclone delle Azzorre porterà aria decisamente più mite su tutta l'Europa occidentale.

		martedì 22 febbraio 2022		attendibilità: ★★☆☆
 <p style="text-align: center;">mattino</p>	<p>Nuvolosità in attenuazione dai settori di confine estero, e cielo prevalentemente soleggiato altrove. Dal pomeriggio isolate nuvole medio-basse in arrivo da NW sui confini esteri.</p> <p>Venti: 3000 m forti o a tratti ancora molto forti da N/NW; foehn in attenuazione nelle valli.</p> <p>Temperature: in ripresa.</p> <p>Zero termico: 1300 » 2100 m; T 1500: -1 » 4 °C; T 3000: -13 » -4 °C (valori nella libera atmosfera).</p> <p>Pressione: in rialzo dalla sera.</p>			
	 <p style="text-align: center;">pomeriggio</p>	Temperature: <i>montagna (max)</i>	▲	Segnalazioni: vento intenso.
Temperature: <i>valli (max)</i>		▲		

		mercoledì 23 febbraio 2022		attendibilità: ★★☆☆
 <p style="text-align: center;">mattino</p>	<p>Sereno o poco nuvoloso.</p> <p>Venti: 3000 m moderati da NW in indebolimento e rotazione da SW; foehn nelle valli in rapida attenuazione al mattino presto, poi deboli occidentali nelle zone W e brezze altrove.</p> <p>Temperature: in ripresa tranne le minime in calo nei fondovalle.</p> <p>Zero termico: 1200 » 2300 m; T 1500: -2 » 5 °C; T 3000: -9 » -3 °C (valori nella libera atmosfera).</p> <p>Pressione: in forte rialzo.</p>			
	 <p style="text-align: center;">pomeriggio</p>	Temperature: <i>montagna (min max)</i>	▲ ▲	Segnalazioni: nulla da segnalare.
Temperature: <i>valli (min max)</i>		▼ ▲		

		giovedì 24 febbraio 2022		attendibilità: ★★☆☆
 <p style="text-align: center;">mattino</p>	<p>Cielo nuvoloso per banchi spessi ed estesi di nuvole alte. Possibili nubi sparse sui rilievi più alti, e foschie nelle valli di SE al mattino. Nuvolosità più estesa sui settori centrali e occidentali dalla sera, con qualche fiocco nella notte, o goccia inizialmente sotto circa 1400 m.</p> <p>Venti: 3000 m moderati da SW in rotazione da W; deboli da SE nelle valli al mattino, poi deboli occidentali nei settori W.</p> <p>Temperature: minime in rialzo in quota, in calo gli altri valori.</p> <p>Zero termico: 1000 » 1900 m (valori nella libera atmosfera).</p> <p>Pressione: in forte calo.</p>			
	 <p style="text-align: center;">pomeriggio</p>	Temperature: <i>montagna (min max)</i>	▲ ▼	
Temperature: <i>valli (min max)</i>		▼ ▼		

				tendenza successiva	attendibilità: ★★☆☆
 <p style="text-align: center;">ven 25 feb</p>	 <p style="text-align: center;">sab 26 feb</p>	 <p style="text-align: center;">dom 27 feb</p>	 <p style="text-align: center;">lun 28 feb</p>	<p>Venerdì deboli piogge al mattino sui settori centro-occidentali, fiocchi a circa 1000 m e in discesa fino al suolo, e cielo molto nuvoloso altrove, sabato cielo nuvoloso, poi più sereno da domenica e più mite da lunedì.</p>	

22/02/2022	Temperatura Max di ieri (ore 12-18) °C	Temperatura Min di oggi (ore 00-08) °C	Precipitazioni ultime 24 ore (ore 08-08) mm
Aosta - Piazza Plouves 580 m. slm	8,8	6,9	-
Ayas - Champoluc 1566 m. slm	1,9	-2,1	0,0
Champorcher - Petit-Mont-Blanc 1640 m. slm	1,8	-0,9	0,4
Cogne - Gimillan 1785 m. slm	-1,5	-3,4	0,0
Courmayeur - Dolonne 1200 m. slm	1,6	0,4	1,4
Donnas - Clapey 341 m. slm	14,0	9,8	0,0
Etroubles - Chevière 1339 m. slm	0,8	0,3	0,0
Gressoney-Saint-Jean - Bieltschocke 1370 m. slm	4,7	0,3	0,4
La Thuile - Les Granges 1637 m. slm	-1,2	-2,7	0,0
Morgex - Capoluogo 938 m. slm	6,1	3,6	0,0
Nus - Saint-Barthélemy - Osservatorio 1675 m. slm	1,0	-2,6	0,0
Rhêmes-Notre-Dame - Chaudanne 1794 m. slm	-3,0	-6,1	1,4
Saint-Christophe - Aeroporto 545 m. slm	10,1	8,1	0,0
Saint-Vincent - Terme 626 m. slm	10,1	8,1	0,0
Valgrisenche - Menthiu 1859 m. slm	-4,7	-5,3	5,8
Valsavarenche - Pont 1951 m. slm	-2,1	-3,6	0,2
Valtournenche - Breuil Cervinia 1998 m. slm	-3,7	-5,3	0,8
Verrès - Capoluogo 375 m. slm	14,5	10,2	0,0
Villeneuve - S.R. Saint-Nicolas 839 m. slm	8,3	5,2	0,2

(I dati riportati sono pubblicati con procedura automatica, non risultano pertanto validati)