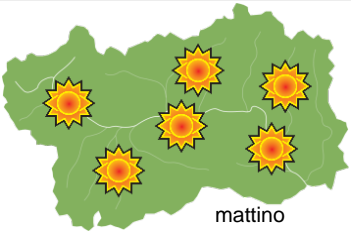

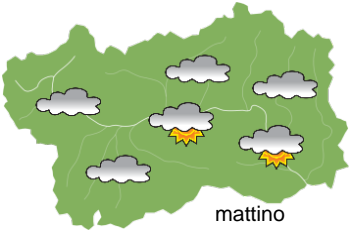
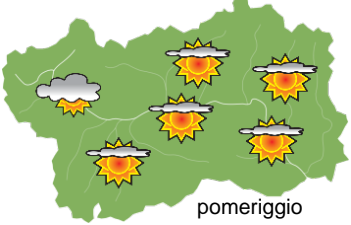
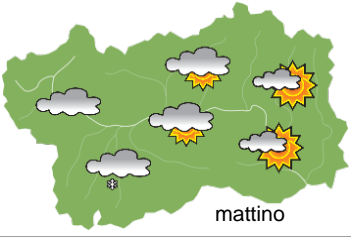







SITUAZIONE SINOTTICA

La circolazione a grande scala è caratterizzata oggi da un'area di relativa alta pressione ad ovest della regione alpina, con tempo stabile. Il suo indebolimento nel corso della giornata di domani permette il transito sulla nostra regione di aria fredda ed in parte umida durante venerdì, con temperature in calo soprattutto in montagna. Nel corso di sabato l'area di alta pressione riprende vigore e determina nuovamente tempo stabile sino a tutto martedì.

		mercoledì 23 febbraio 2022		attendibilità: ★★ ★
 <p style="text-align: center;">mattino</p>	<p>Cielo sereno per l'intera giornata. Dalla notte aumento delle nubi alte a partire da W.</p> <p>Venti: 3000 m al mattino deboli da NW, nel pomeriggio rotazione da SW, sempre deboli. Sulle testate vallive settentrionali sino a fine mattina deboli da N, nel pomeriggio deboli di direzione variabile; nelle altre vallate deboli brezze.</p> <p>Temperature: massime in aumento in montagna, in lieve calo nelle valli. Zero termico: 2200 » 2600 m; T 1500: 2 » 7 °C; T 3000: -3 / -1 °C (valori nella libera atmosfera).</p> <p>Pressione: in aumento.</p>			
	 <p style="text-align: center;">pomeriggio</p>	Temperature: <i>montagna (max)</i>	▲	Segnalazioni: nulla da segnalare.
Temperature: <i>valli (max)</i>		◄		

		giovedì 24 febbraio 2022		attendibilità: ★★ ★
 <p style="text-align: center;">mattino</p>	<p>Al mattino cielo generalmente nuvoloso per nubi stratificate a quota medioalta, più compatte sulle montagne di confine NW. Da mezzogiorno circa schiarite a partire dal settore occidentale e centrale, progressivamente più ampie nel pomeriggio, sino ad avere in serata cielo poco nuvoloso ovunque, ad eccezione delle montagne di confine NW con addensamenti e nella notte qualche fiocco di neve sopra i 1300m.</p> <p>Venti: 3000 m al mattino da deboli a moderati da SW, nel pomeriggio rotazione da W-NW. Nelle vallate deboli brezze sino a metà pomeriggio, poi deboli occidentali, specie a W.</p> <p>Temperature: in generale calo.</p> <p>Zero termico: 1300 » 2000 m; T 1500: -1 » 4 °C; T 3000: -7 / -5 °C (valori nella libera atmosfera).</p> <p>Pressione: in calo.</p>			
	 <p style="text-align: center;">pomeriggio</p>	Temperature: <i>montagna (min max)</i>	▼ ▼	Segnalazioni: nulla da segnalare.
Temperature: <i>valli (min max)</i>		▼ ▼		

		venerdì 25 febbraio 2022		attendibilità: ★★ ★
 <p style="text-align: center;">mattino</p>	<p>Sulle montagne di confine W e N cielo nuvoloso con deboli precipitazioni intermittenti, nevose oltre i 900m circa. Sul settore centrale ed occidentale della regione al mattino nuvolosità irregolare, con schiarite più ampie col passare delle ore. Sul settore orientale cielo generalmente poco nuvoloso.</p> <p>Venti: 3000 m da moderati a localmente forti da NW. Nelle vallate da deboli a moderati da NW, localmente forti sulle testate vallive settentrionali; possibili episodi di favonio nella notte sino al mattino.</p> <p>Temperature: in montagna in sensibile calo, specie nel pomeriggio; nelle valli minime in aumento per possibile presenza di favonio, massime stazionarie od in lieve calo.</p> <p>Zero termico: 1000 / 1400 m (valori nella libera atmosfera).</p> <p>Pressione: in aumento.</p>			
	 <p style="text-align: center;">pomeriggio</p>	Temperature: <i>montagna (min max)</i>	▼ ▼	Segnalazioni: nulla da segnalare.
Temperature: <i>valli (min max)</i>		▲ ◄		

				tendenza successiva	attendibilità: ★★ ★
 <p style="text-align: center;">sab 26 feb</p>	 <p style="text-align: center;">dom 27 feb</p>	 <p style="text-align: center;">lun 28 feb</p>	 <p style="text-align: center;">mar 1 mar</p>	<p>Sabato soleggiato, qualche addensamento al mattino sulle montagne di confine N. Domenica e lunedì ben soleggiato. Martedì abbastanza soleggiato, velature alte.</p>	

23/02/2022	Temperatura Max di ieri (ore 12-18) °C	Temperatura Min di oggi (ore 00-08) °C	Precipitazioni ultime 24 ore (ore 08-08) mm
Aosta - Piazza Plouves 580 m. slm	15,7	3,2	-
Ayas - Champoluc 1566 m. slm	8,5	-5,2	0,0
Champorcher - Petit-Mont-Blanc 1640 m. slm	12,4	-0,2	0,0
Cogne - Gimillan 1785 m. slm	5,9	-4,0	0,0
Courmayeur - Dolonne 1200 m. slm	7,5	-0,6	0,0
Donnas - Clapey 341 m. slm	14,2	8,0	0,0
Etroubles - Chevière 1339 m. slm	7,5	1,2	0,0
Gressoney-Saint-Jean - Bieltschocke 1370 m. slm	10,3	-2,9	0,0
La Thuile - Les Granges 1637 m. slm	2,1	-2,1	0,0
Morgex - Capoluogo 938 m. slm	9,7	2,5	0,0
Nus - Saint-Barthélemy - Osservatorio 1675 m. slm	7,6	-1,1	0,0
Rhêmes-Notre-Dame - Chaudanne 1794 m. slm	5,5	-7,3	0,0
Saint-Christophe - Aeroporto 545 m. slm	16,9	0,9	0,0
Saint-Vincent - Terme 626 m. slm	17,7	4,8	0,0
Valgrisenche - Menthiu 1859 m. slm	2,0	-1,8	0,0
Valsavarenche - Pont 1951 m. slm	3,0	-5,6	0,0
Valtournenche - Breuil Cervinia 1998 m. slm	5,3	-6,9	0,0
Verrès - Capoluogo 375 m. slm	18,5	5,2	0,0
Villeneuve - S.R. Saint-Nicolas 839 m. slm	12,3	3,9	0,0

(I dati riportati sono pubblicati con procedura automatica, non risultano pertanto validati)