
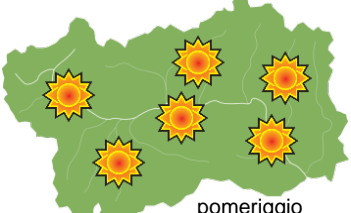

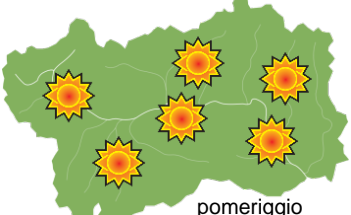
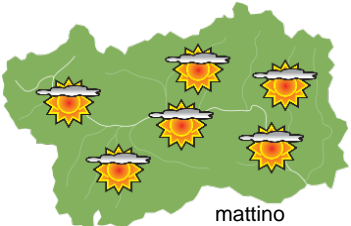
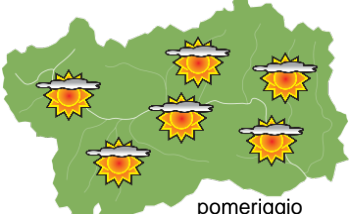






SITUAZIONE SINOTTICA

Condizioni anticicloniche favoriranno giornate stabili e soleggiate fino a metà settimana, quando una saccatura in avvicinamento da nord determinerà un modesto incremento della nuvolosità.

 mattino		domenica 27 febbraio 2022		attendibilità: ★★☆☆
		Sereno. Venti: 3000 m N->SE deboli; brezze pomeridiane nelle valli. Temperature: senza variazioni di rilievo. Zero termico: 900 » 1700 m; T 1500: -6 » 2 °C; T 3000: -9 » -7 °C (valori nella libera atmosfera). Pressione: senza variazioni di rilievo.		
 pomeriggio		Temperature: <i>montagna (max)</i>	◄	Segnalazioni: nulla da segnalare.
		Temperature: <i>valli (max)</i>	◄	

 mattino		lunedì 28 febbraio 2022		attendibilità: ★★☆☆
		Sereno o tuttalpiù poco nuvoloso. Venti: 3000 m moderati settentrionali; brezze pomeridiane nelle valli. Temperature: in aumento. Zero termico: 1100 » 2400 m; T 1500: -3 » 7 °C; T 3000: -8 » -6 °C (valori nella libera atmosfera). Pressione: senza variazioni di rilievo.		
 pomeriggio		Temperature: <i>montagna (min max)</i>	▲ ▲	Segnalazioni: nulla da segnalare.
		Temperature: <i>valli (min max)</i>	▲ ▲	

 mattino		martedì 1 marzo 2022		attendibilità: ★★☆☆
		Sereno o tuttalpiù poco nuvoloso. Venti: 3000 m da moderati a forti settentrionali in attenuazione dal pomeriggio; brezze pomeridiane nelle valli. Temperature: senza variazioni di rilievo o massime in lieve calo. Zero termico: 1200 » 2300 m (valori nella libera atmosfera). Pressione: senza variazioni di rilievo.		
 pomeriggio		Temperature: <i>montagna (min max)</i>	◄ ◄	
		Temperature: <i>valli (min max)</i>	◄ ◄	

				tendenza successiva	attendibilità: ★★☆☆
 mer 2 mar	 gio 3 mar	 ven 4 mar	 sab 5 mar	Prevalentemente soleggiato con debole aumento della nuvolosità.	

27/02/2022	Temperatura Max di ieri (ore 12-18) °C	Temperatura Min di oggi (ore 00-08) °C	Precipitazioni ultime 24 ore (ore 08-08) mm
Aosta - Piazza Plouves 580 m. slm	11,9	-2,9	-
Ayas - Champoluc 1566 m. slm	4,6	-9,2	0,0
Champorcher - Petit-Mont-Blanc 1640 m. slm	6,4	-6,8	0,0
Cogne - Gimillan 1785 m. slm	1,8	-8,9	0,0
Courmayeur - Dolonne 1200 m. slm	7,4	-5,4	0,0
Donnas - Clapey 341 m. slm	12,8	-0,3	0,0
Etroubles - Chevière 1339 m. slm	5,3	-6,8	0,0
Gressoney-Saint-Jean - Bieltschocke 1370 m. slm	7,2	-8,1	0,0
La Thuile - Les Granges 1637 m. slm	2,4	-8,3	0,0
Morgex - Capoluogo 938 m. slm	8,8	-5,4	0,0
Nus - Saint-Barthélemy - Osservatorio 1675 m. slm	3,7	-7,3	0,0
Rhêmes-Notre-Dame - Chaudanne 1794 m. slm	1,8	-12,1	0,0
Saint-Christophe - Aeroporto 545 m. slm	13,7	-5,1	0,0
Saint-Vincent - Terme 626 m. slm	15,6	-2,5	0,0
Valgrisenche - Menthiu 1859 m. slm	0,2	-8,8	0,0
Valsavarenche - Pont 1951 m. slm	-0,1	-11,2	0,0
Valtournenche - Breuil Cervinia 1998 m. slm	-0,5	-12,1	0,0
Verrès - Capoluogo 375 m. slm	15,1	-3,4	0,0
Villeneuve - S.R. Saint-Nicolas 839 m. slm	11,6	-2,0	0,0

(I dati riportati sono pubblicati con procedura automatica, non risultano pertanto validati)