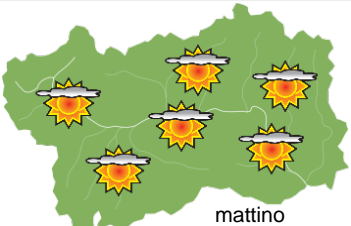
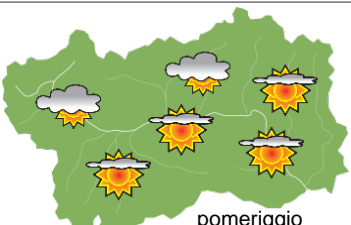
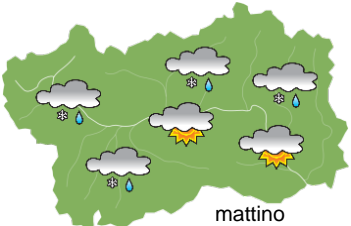
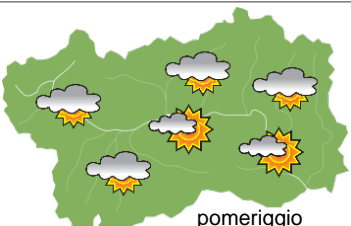
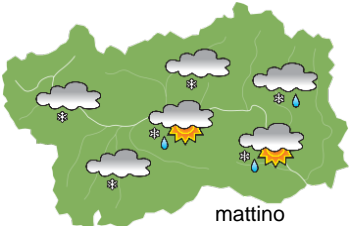
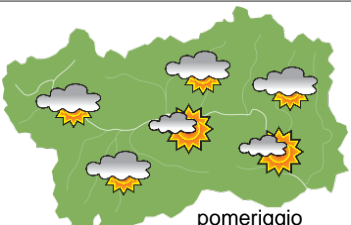



SITUAZIONE SINOTTICA

La circolazione a grande scala nella settimana sarà variabile e caratterizzata dal passaggio dapprima di una massa d'aria ancora tiepida, e poi di due masse d'aria più fredde di origine polare che riporteranno temperature più invernali. Il primo passaggio sarà tra stasera e domattina, il secondo tra martedì sera e mercoledì, ed il terzo venerdì. Il tempo sarà generalmente variabile e nei momenti perturbati le precipitazioni, deboli, interesseranno prevalentemente il settore alpino occidentale e settentrionale.

 <p>mattino</p>		lunedì 3 gennaio 2022		attendibilità: ★★☆☆	
		<p>Sino a metà mattina circa velature estese, più spesse e con meno soleggiamento sulle montagne di confine estero. Poi generale attenuazione delle velature con buon soleggiamento generale. Dal tardo pomeriggio nuovamente velature spesse con cielo nuvoloso, molto nuvoloso sulle montagne di confine estero con deboli precipitazioni, nevose oltre 2000m in serata.</p> <p>Venti: 3000 m forti da NW; dalla serata rotazione da W-SW. Nelle vallate moderati, a tratti forti, da NW a carattere di favonio specie nelle vallate centro-occidentali.</p> <p>Temperature: in montagna in generale e lieve diminuzione. Nelle valli temperature variabili a seconda delle condizioni di favonio.</p> <p>Zero termico: 2500 / 2700 m; T 1500: 4 / 8 °C; T 3000: -3 / -1 °C (valori nella libera atmosfera).</p> <p>Pressione: in calo.</p>			
 <p>pomeriggio</p>		Temperature: <i>montagna (max)</i>	▼	Segnalazioni: nulla da segnalare.	
		Temperature: <i>valli (max)</i>	◄		

 <p>mattino</p>		martedì 4 gennaio 2022		attendibilità: ★★☆☆	
		<p>Al mattino cielo generalmente nuvoloso, molto nuvoloso sulle montagne di confine estero con deboli precipitazioni, nevose oltre 1900m circa, in attenuazione. Nelle ore centrali schiarite anche ampie specie nella valle centrale. Dal tardo pomeriggio nuovamente da nuvoloso a molto nuvoloso ed ancora deboli precipitazioni sui rilievi di confine, con limite neve in rapido calo da 1500 sin verso 1100m.</p> <p>Venti: 3000 m da moderati a forti da SW; dalla tarda serata rotazione da W-NW. Nelle vallate occidentali moderati da W, a tratti forti; deboli brezze altrove.</p> <p>Temperature: in generale diminuzione, specie nelle valli.</p> <p>Zero termico: 2600 » 1500 m; T 1500: 4 » 0 °C; T 3000: -3 » -6 °C (valori nella libera atmosfera).</p> <p>Pressione: in calo.</p>			
 <p>pomeriggio</p>		Temperature: <i>montagna (min max)</i>	◄ ▼	Segnalazioni: nulla da segnalare.	
		Temperature: <i>valli (min max)</i>	▼ ▼		

 <p>mattino</p>		mercoledì 5 gennaio 2022		attendibilità: ★★☆☆	
		<p>Sino a fine mattina cielo da molto nuvoloso a coperto con deboli precipitazioni principalmente sui rilievi di confine estero, sparse ed occasionali sul resto della regione, con limite delle nevicate in abbassamento da 1100 sin verso 800m. Poi attenuazione dei fenomeni e nel pomeriggio asciutto con schiarite.</p> <p>Venti: 3000 m da NW, dapprima moderati, poi forti. Nelle vallate moderati da NW.</p> <p>Temperature: in sensibile calo.</p> <p>Zero termico: 1400 » 1000 m (valori nella libera atmosfera).</p> <p>Pressione: in aumento.</p>			
 <p>pomeriggio</p>		Temperature: <i>montagna (min max)</i>	▼ ▼		
		Temperature: <i>valli (min max)</i>	▼ ▼		

tendenza successiva				attendibilità: ★★☆☆
				<p>Giovedì soleggiato e freddo, qualche nube sulla dorsale di confine N. Venerdì nuvolosità in progressivo aumento sino a cielo molto nuvoloso nel pomeriggio con deboli nevicate sui rilievi di confine estero; attenuazione in serata. Sabato abbastanza soleggiato, nubi in aumento dalla serata. Domenica nuvoloso con deboli nevicate a NW.</p>
gio 6 gen	ven 7 gen	sab 8 gen	dom 9 gen	

03/01/2022	Temperatura Max di ieri (ore 12-18) °C	Temperatura Min di oggi (ore 00-08) °C	Precipitazioni ultime 24 ore (ore 08-08) mm
Aosta - Piazza Plouves 580 m. slm	10,7	9,9	-
Ayas - Champoluc 1566 m. slm	7,5	-2,8	0,0
Champorcher - Petit-Mont-Blanc 1640 m. slm	13,3	4,1	0,0
Cogne - Gimillan 1785 m. slm	13,2	1,4	0,0
Courmayeur - Dolonne 1200 m. slm	14,0	4,2	0,0
Donnas - Clapey 341 m. slm	10,1	0,9	0,0
Etroubles - Chevière 1339 m. slm	14,8	7,0	0,0
Gressoney-Saint-Jean - Bieltschocke 1370 m. slm	13,2	2,0	0,0
La Thuile - Les Granges 1637 m. slm	11,4	5,6	0,0
Morgex - Capoluogo 938 m. slm	16,0	7,5	0,0
Nus - Saint-Barthélemy - Osservatorio 1675 m. slm	11,5	5,8	0,0
Rhêmes-Notre-Dame - Chaudanne 1794 m. slm	6,7	-1,6	0,0
Saint-Christophe - Aeroporto 545 m. slm	7,5	4,2	0,0
Saint-Vincent - Terme 626 m. slm	11,3	6,9	0,0
Valgrisenche - Menthiu 1859 m. slm	9,9	3,2	0,0
Valsavarenche - Pont 1951 m. slm	9,1	0,5	0,0
Valtournenche - Breuil Cervinia 1998 m. slm	7,1	-1,7	0,0
Verrès - Capoluogo 375 m. slm	10,9	0,5	0,0
Villeneuve - S.R. Saint-Nicolas 839 m. slm	13,5	12,4	0,0

(I dati riportati sono pubblicati con procedura automatica, non risultano pertanto validati)