







SITUAZIONE SINOTTICA

La progressiva espansione di un anticiclone atlantico verso l'Europa centrale garantirà una settimana soleggiata con temperature in graduale ripresa.

 <p>mattino</p>	lunedì 10 gennaio 2022		attendibilità: ★★★
	<p>Sereno. Venti: 3000 m forti settentrionali, in attenuazione; episodi di foehn nelle valli. Temperature: in aumento in montagna. Zero termico: 1200 m; T 1500: -2 °C; T 3000: -12 °C (valori nella libera atmosfera). Pressione: in aumento.</p>		
 <p>pomeriggio</p>	Temperature: <i>montagna (max)</i>	▲	Segnalazioni: nulla da segnalare.
	Temperature: <i>valli (max)</i>	◄	

 <p>mattino</p>	martedì 11 gennaio 2022		attendibilità: ★★★
	<p>Sereno. Venti: 3000 m deboli o moderati nord-orientali; deboli nord-orientali nelle valli. Temperature: in aumento, salvo le minime nelle valli. Zero termico: 500 » 1600 m; T 1500: -5 » 1 °C; T 3000: -16 » -10 °C (valori nella libera atmosfera). Pressione: in aumento.</p>		
 <p>pomeriggio</p>	Temperature: <i>montagna (min max)</i>	▲ ▲	Segnalazioni: nulla da segnalare.
	Temperature: <i>valli (min max)</i>	◄ ▲	

 <p>mattino</p>	mercoledì 12 gennaio 2022		attendibilità: ★★★
	<p>Sereno. Venti: 3000 m deboli nord-orientali; deboli variabili nelle valli. Temperature: in lieve e contenuto aumento. Zero termico: 600 » 1800 m (valori nella libera atmosfera). Pressione: in aumento.</p>		
 <p>pomeriggio</p>	Temperature: <i>montagna (min max)</i>	▲ ▲	
	Temperature: <i>valli (min max)</i>	▲ ▲	

				tendenza successiva		attendibilità: ★★★
				Sereno con temperature in aumento.		
						
						
gio 13 gen	ven 14 gen	sab 15 gen	dom 16 gen			

10/01/2022	Temperatura Max di ieri (ore 12-18) °C	Temperatura Min di oggi (ore 00-08) °C	Precipitazioni ultime 24 ore (ore 08-08) mm
Aosta - Piazza Plouves 580 m. slm	6,2	-1,3	-
Ayas - Champoluc 1566 m. slm	-0,9	-10,2	1,2
Champorcher - Petit-Mont-Blanc 1640 m. slm	0,7	-6,3	0,0
Cogne - Gimillan 1785 m. slm	-4,1	-8,7	0,0
Courmayeur - Dolonne 1200 m. slm	-0,5	-2,6	4,6
Donnas - Clapey 341 m. slm	8,9	2,8	0,0
Etroubles - Chevière 1339 m. slm	-1,1	-4,6	0,0
Gressoney-Saint-Jean - Bieltschocke 1370 m. slm	0,7	-8,4	1,0
La Thuile - Les Granges 1637 m. slm	-3,0	-6,6	0,0
Morgex - Capoluogo 938 m. slm	2,0	-3,0	0,0
Nus - Saint-Barthélemy - Osservatorio 1675 m. slm	-2,8	-5,5	0,0
Rhêmes-Notre-Dame - Chaudanne 1794 m. slm	-3,6	-10,7	0,2
Saint-Christophe - Aeroporto 545 m. slm	6,0	-3,3	0,0
Saint-Vincent - Terme 626 m. slm	8,2	0,1	2,6
Valgrisenche - Menthiu 1859 m. slm	-5,6	-7,8	1,0
Valsavarenche - Pont 1951 m. slm	-4,4	-8,5	0,0
Valtournenche - Breuil Cervinia 1998 m. slm	-6,1	-8,3	0,6
Verrès - Capoluogo 375 m. slm	11,2	0,8	0,0
Villeneuve - S.R. Saint-Nicolas 839 m. slm	4,9	0,6	0,0

(I dati riportati sono pubblicati con procedura automatica, non risultano pertanto validati)