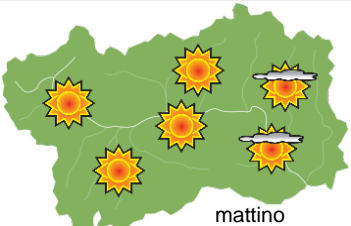









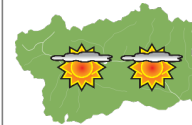

SITUAZIONE SINOTTICA

L'espansione di un'area anticiclonica di origine nord-atlantica sin verso l'area alpina, associata ad aria mite, determinerà condizioni stabili sulla nostra regione sino a tutta domenica, con una anomalia positiva di temperatura in montagna venerdì di almeno 6°C rispetto alla media del periodo. Da lunedì è possibile che l'area anticiclonica continui ad essere presente sull'Europa, con tempo ancora stabile.

| | | | | |
|--|--|--|---|-----------------------------------|
|  <p>mattino</p> | | mercoledì 12 gennaio 2022 | | attendibilità: ★★☆☆ |
| | | <p>Cielo sereno. Qualche passaggio di nubi alte e sottili nelle ore centrali della giornata. Venti: 3000 m da NE deboli, moderati e localmente forti sul settore E. Sulle testate vallive della regione da deboli a moderati da NE, all'interno delle vallate deboli variabili o deboli da N. Temperature: in lieve aumento. Presenza di inversione termica tra 1500 e 2500m circa. Zero termico: 400 » 1700 m; T 1500: -4 » 2 °C; T 3000: -8 / -5 °C (valori nella libera atmosfera). Pressione: in aumento.</p> | | |
|  <p>pomeriggio</p> | | Temperature: <i>montagna (max)</i> | ▲ | Segnalazioni: nulla da segnalare. |
| | | Temperature: <i>valli (max)</i> | ◄ | |

| | | | | |
|--|--|--|-----|-----------------------------------|
|  <p>mattino</p> | | giovedì 13 gennaio 2022 | | attendibilità: ★★☆☆ |
| | | <p>Cielo sereno per l'intera giornata. Venti: 3000 m da NE deboli, moderati sul settore E; dal tardo pomeriggio rotazione da E. Sulle testate vallive della regione da deboli a moderati da NE, all'interno delle vallate deboli variabili o deboli da N. Temperature: in sensibile aumento in montagna al di sopra di 2000m circa, specie nel pomeriggio. Presenza di inversione termica tra i fondovalle e 2000m circa nella notte sino al mattino, marcata. Zero termico: 1900 » 2500 m; T 1500: -3 » 5 °C; T 3000: -7 » -2 °C (valori nella libera atmosfera). Pressione: in aumento.</p> | | |
|  <p>pomeriggio</p> | | Temperature: <i>montagna (min max)</i> | ▲ ▲ | Segnalazioni: nulla da segnalare. |
| | | Temperature: <i>valli (min max)</i> | ◄ ▲ | |

| | | | | |
|--|--|---|-----|---------------------|
|  <p>mattino</p> | | venerdì 14 gennaio 2022 | | attendibilità: ★★☆☆ |
| | | <p>Cielo sereno per l'intera giornata. Venti: 3000 m da E deboli; dalla serata rotazione da SE. Sulle testate vallive della regione deboli da E, all'interno delle vallate deboli brezze. Temperature: in aumento in montagna, dove le temperature saranno miti per il periodo. Nelle valli minime in lieve aumento, massime in aumento. Presenza di inversione termica od isoterma tra i fondovalle e 2000m circa. Zero termico: 2400 » 3000 m (valori nella libera atmosfera). Pressione: in calo.</p> | | |
|  <p>pomeriggio</p> | | Temperature: <i>montagna (min max)</i> | ▲ ▲ | |
| | | Temperature: <i>valli (min max)</i> | ◄ ▲ | |

| | | | | | | | | | | | | | | | | | | |
|--|--|--|--|---|--|--|--|---|--|--|--|---|--|--|--|----------------------------|--|---------------------|
|  <p>sab 15 gen</p> | | | |  <p>dom 16 gen</p> | | | |  <p>lun 17 gen</p> | | | |  <p>mar 18 gen</p> | | | | tendenza successiva | | attendibilità: ★★☆☆ |
| <p>Sabato e domenica ben soleggiato. Lunedì e martedì prevalentemente soleggiato.</p> | | | | | | | | | | | | | | | | | | |

| 12/01/2022 | Temperatura Max di ieri (ore 12-18) °C | Temperatura Min di oggi (ore 00-08) °C | Precipitazioni ultime 24 ore (ore 08-08) mm |
|---|---|---|--|
| Aosta - Piazza Plouves 580 m. slm | 4,0 | -5,3 | - |
| Ayas - Champoluc 1566 m. slm | 1,7 | -13,1 | 0,0 |
| Champorcher - Petit-Mont-Blanc 1640 m. slm | 3,1 | -2,7 | 0,0 |
| Cogne - Gimillan 1785 m. slm | 1,1 | -6,6 | 0,0 |
| Courmayeur - Dolonne 1200 m. slm | 2,6 | -7,7 | 0,0 |
| Donnas - Clapey 341 m. slm | 8,0 | -1,6 | 0,0 |
| Etroubles - Chevière 1339 m. slm | -1,4 | -6,8 | 0,0 |
| Gressoney-Saint-Jean - Bieltschocke 1370 m. slm | 2,9 | -11,0 | 0,0 |
| La Thuile - Les Granges 1637 m. slm | -1,2 | -6,6 | 0,0 |
| Morgex - Capoluogo 938 m. slm | 1,3 | -8,9 | 0,0 |
| Nus - Saint-Barthélemy - Osservatorio 1675 m. slm | 1,1 | -3,9 | 0,0 |
| Rhêmes-Notre-Dame - Chaudanne 1794 m. slm | -2,0 | -11,4 | 0,0 |
| Saint-Christophe - Aeroporto 545 m. slm | 3,0 | -9,4 | 0,0 |
| Saint-Vincent - Terme 626 m. slm | 6,9 | -4,0 | 0,0 |
| Valgrisenche - Menthiu 1859 m. slm | -1,0 | -4,7 | 0,0 |
| Valsavarenche - Pont 1951 m. slm | -0,6 | -7,9 | 0,0 |
| Valtournenche - Breuil Cervinia 1998 m. slm | -2,6 | -9,4 | 0,0 |
| Verrès - Capoluogo 375 m. slm | 7,0 | -4,2 | 0,0 |
| Villeneuve - S.R. Saint-Nicolas 839 m. slm | 6,6 | -3,8 | 0,0 |

(I dati riportati sono pubblicati con procedura automatica, non risultano pertanto validati)