
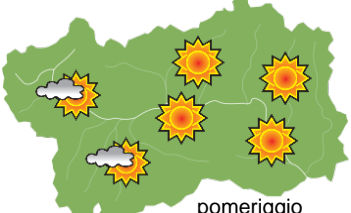
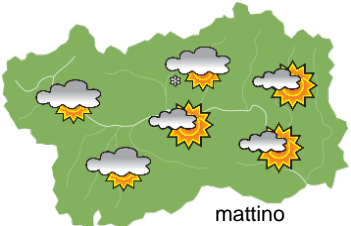
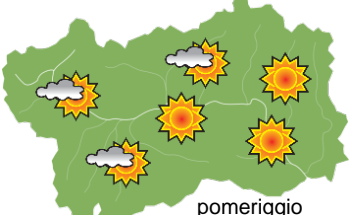
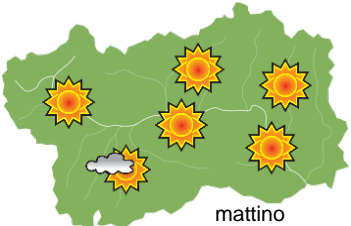
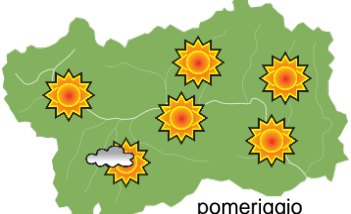




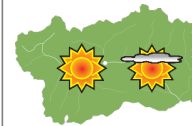

SITUAZIONE SINOTTICA

Nel pomeriggio odierno si avvicina all'arco alpino occidentale una rapida depressione con associata aria fredda che transiterà sulla nostra regione tra la notte odierna ed il mattino di domani con aumento delle nubi e qualche nevicata molto debole. Da domani pomeriggio l'espansione di un'area di alta pressione sulla Francia centrale determinerà nuovamente tempo stabile e soleggiato sino ad almeno martedì prossimo.

 <p>mattino</p>	mercoledì 19 gennaio 2022		attendibilità: ★★★
	<p>Cielo sereno per gran parte della giornata. Dalla serata aumento della nuvolosità a partire da W sino a cielo da nuvoloso a molto nuvoloso con qualche nevicata molto debole nella notte possibile ovunque, più probabile sui settori alpini di confine N ed W.</p> <p>Venti: 3000 m da SW da deboli a moderati, in rotazione da NW dalla tarda serata. Nelle valli deboli brezze sino al tardo pomeriggio, poi da W-NW a partire dalle testate vallive W e N, deboli, in intensificazione.</p> <p>Temperature: in calo. Zero termico: 700 » 1700 m; T 1500: -3 » 2 °C; T 3000: -5 » -11 °C (valori nella libera atmosfera).</p> <p>Pressione: in calo.</p>		
 <p>pomeriggio</p>	Temperature: <i>montagna (max)</i>	▼	Segnalazioni: nulla da segnalare.
	Temperature: <i>valli (max)</i>	▼	

 <p>mattino</p>	giovedì 20 gennaio 2022		attendibilità: ★★★
	<p>Sino a metà mattina circa poco nuvoloso in bassa Valle, da irregolarmente nuvoloso a nuvoloso sul resto della regione, con addensamenti marcati sulle montagne di confine N ed W associati a qualche fiocco di neve. Poi sereno o poco nuvoloso in bassa Valle e tendenza a schiarite ampie sul settore centrale, ancora locali addensamenti settori alpini W e N. Dalla serata generale attenuazione della nuvolosità.</p> <p>Venti: 3000 m da N-NW forti, in attenuazione dalla tarda serata. Nelle vallate da N-W, moderati al mattino, già localmente forti sulle testate vallive N, in intensificazione nel pomeriggio, con episodi di favonio già dal mattino presto.</p> <p>Temperature: in aumento nelle valli per favonio, in calo in montagna. Zero termico: 900 » 1500 m; T 1500: -4 » 0 °C; T 3000: -12 » -8 °C (valori nella libera atmosfera).</p> <p>Pressione: stazionaria.</p>		
 <p>pomeriggio</p>	Temperature: <i>montagna (min max)</i>	▼ ▼	Segnalazioni: dal pomeriggio vento a tratti forte nelle valli.
	Temperature: <i>valli (min max)</i>	▲ ▲	

 <p>mattino</p>	venerdì 21 gennaio 2022		attendibilità: ★★★
	<p>Cielo prevalentemente sereno. Qualche nube sulle montagne di confine W specie al mattino.</p> <p>Venti: 3000 m da N moderati. Nelle vallate deboli da N-W, moderati sulle testate vallive settentrionali.</p> <p>Temperature: in calo nelle valli, massime in lieve aumento in montagna. Zero termico: 500 » 1500 m (valori nella libera atmosfera).</p> <p>Pressione: in lieve aumento.</p>		
 <p>pomeriggio</p>	Temperature: <i>montagna (min max)</i>	◀ ▲	
	Temperature: <i>valli (min max)</i>	▼ ▼	

tendenza successiva				attendibilità: ★★★
 <p>sab 22 gen</p>	 <p>dom 23 gen</p>	 <p>lun 24 gen</p>	 <p>mar 25 gen</p>	<p>Sabato e Domenica soleggiato. Lunedì prevalentemente soleggiato con passaggi di nubi medioalte nel pomeriggio. Martedì soleggiato a W, abbastanza soleggiato ad E, con qualche nube al confine col Piemonte.</p>

19/01/2022	Temperatura Max di ieri (ore 12-18) °C	Temperatura Min di oggi (ore 00-08) °C	Precipitazioni ultime 24 ore (ore 08-08) mm
Aosta - Piazza Plouves 580 m. slm	9,2	-2,3	-
Ayas - Champoluc 1566 m. slm	5,7	-9,5	0,0
Champorcher - Petit-Mont-Blanc 1640 m. slm	5,3	-2,6	0,0
Cogne - Gimillan 1785 m. slm	7,3	-4,7	0,0
Courmayeur - Dolonne 1200 m. slm	7,6	-3,9	0,0
Donnas - Clapey 341 m. slm	5,7	0,8	0,0
Etroubles - Chevière 1339 m. slm	6,0	-3,5	0,0
Gressoney-Saint-Jean - Bieltschocke 1370 m. slm	6,5	-7,3	0,0
La Thuile - Les Granges 1637 m. slm	5,2	-4,6	0,0
Morgex - Capoluogo 938 m. slm	5,5	-4,3	0,0
Nus - Saint-Barthélemy - Osservatorio 1675 m. slm	5,4	-2,8	0,0
Rhêmes-Notre-Dame - Chaudanne 1794 m. slm	3,5	-9,2	0,0
Saint-Christophe - Aeroporto 545 m. slm	9,4	-5,9	0,0
Saint-Vincent - Terme 626 m. slm	13,1	-1,0	0,0
Valgrisenche - Menthiu 1859 m. slm	5,2	-3,7	0,0
Valsavarenche - Pont 1951 m. slm	5,0	-7,1	0,0
Valtournenche - Breuil Cervinia 1998 m. slm	6,5	-7,4	0,0
Verrès - Capoluogo 375 m. slm	12,2	-2,1	0,0
Villeneuve - S.R. Saint-Nicolas 839 m. slm	10,5	0,0	0,0

(I dati riportati sono pubblicati con procedura automatica, non risultano pertanto validati)