

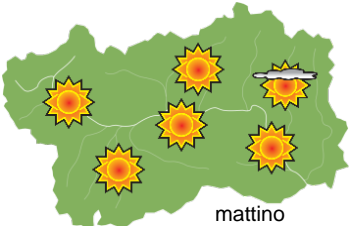
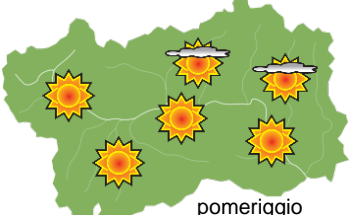
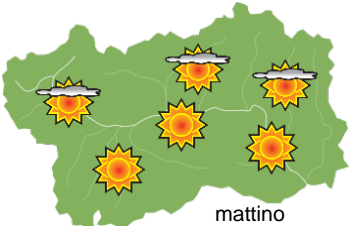
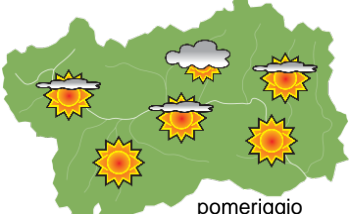




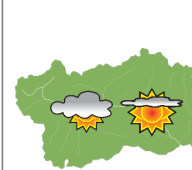

## SITUAZIONE SINOTTICA

Sino a domenica la circolazione a grande scala è caratterizzata dalla presenza di un'area di alta pressione tra Francia e nord Atlantico con temporanei passaggi di masse d'aria più fresche; sulla nostra regione continua il periodo di tempo stabile ed asciutto. Tra lunedì e martedì l'area di alta pressione potrebbe temporaneamente indebolirsi e permettere il transito di una debole perturbazione proveniente da N con un peggioramento del tempo sulla nostra regione, specie sulla dorsale alpina N-W.

<b>mercoledì 26 gennaio 2022</b>		attendibilità: ★★☆☆
 <p style="text-align: center;">mattino</p>	<p>Cielo sereno per l'intera giornata.</p> <p><b>Venti:</b> 3000 m da NW moderati, localmente forti sulla dorsale N, in temporanea rotazione da N in serata. Nelle valli da N-W deboli, moderati sulle testate vallive settentrionali, a carattere di favonio.</p> <p><b>Temperature:</b> in calo solamente in alta montagna, nelle valli in aumento per favonio. Presenza di inversione termica tra 1500 e 2000m circa.</p> <p>Zero termico: 2100 » 2700 m; T 1500: 2 » 7 °C; T 3000: -6 / -4 °C (valori nella libera atmosfera).</p> <p><b>Pressione:</b> stazionaria.</p>	
	<p>Temperature: <i>montagna (max)</i> ▼ <b>Segnalazioni:</b> nulla da segnalare.</p> <p>Temperature: <i>valli (max)</i> ▲</p>	
 <p style="text-align: center;">pomeriggio</p>		

<b>giovedì 27 gennaio 2022</b>		attendibilità: ★★☆☆
 <p style="text-align: center;">mattino</p>	<p>Cielo prevalentemente sereno. Passaggi di nubi alte e sottili, a tratti temporaneamente più spesse sul settore E.</p> <p><b>Venti:</b> 3000 m da NW da deboli a moderati, in intensificazione dalla sera fino a forti. Nelle valli da N-W deboli, moderati sulle testate vallive settentrionali, con irregolari episodi di favonio.</p> <p><b>Temperature:</b> in montagna in aumento. Nelle valli temperature variabili a seconda della presenza di favonio. Presenza di inversione termica tra 1500 e 2500m circa.</p> <p>Zero termico: 2500 » 2800 m; T 1500: 2 » 9 °C; T 3000: -4 » -1 °C (valori nella libera atmosfera).</p> <p><b>Pressione:</b> stazionaria.</p>	
	<p>Temperature: <i>montagna (min max)</i> ▲ ▲ <b>Segnalazioni:</b> nulla da segnalare.</p> <p>Temperature: <i>valli (min max)</i> ↔ ↔</p>	
 <p style="text-align: center;">pomeriggio</p>		

<b>venerdì 28 gennaio 2022</b>		attendibilità: ★★☆☆
 <p style="text-align: center;">mattino</p>	<p>Cielo generalmente poco nuvoloso per passaggi di nubi alte e sottili, che tenderanno ad ispessirsi sulla dorsale alpina settentrionale sino ad avere cielo temporaneamente nuvoloso, specie nelle ore centrali.</p> <p><b>Venti:</b> 3000 m da NW-N forti. Nelle valli da N-W da deboli a moderati, forti sulle testate vallive settentrionali.</p> <p><b>Temperature:</b> in sensibile calo in montagna, in calo nelle valli.</p> <p>Zero termico: 2400 » 1700 m (valori nella libera atmosfera).</p> <p><b>Pressione:</b> stazionaria.</p>	
	<p>Temperature: <i>montagna (min max)</i> ▼ ▼</p> <p>Temperature: <i>valli (min max)</i> ▼ ▼</p>	
 <p style="text-align: center;">pomeriggio</p>		

<b>tendenza successiva</b>				attendibilità: ★★☆☆
 <p style="text-align: center;">sab 29 gen</p>	 <p style="text-align: center;">dom 30 gen</p>	 <p style="text-align: center;">lun 31 gen</p>	 <p style="text-align: center;">mar 1 feb</p>	<p>Sabato soleggiato. Domenica abbastanza soleggiato ma con addensamenti sino a nuvoloso sulla dorsale alpina N. Lunedì aumento progressivo della nuvolosità sino a nuvoloso dal pomeriggio, molto nuvoloso con deboli precipitazioni sul settore W. Martedì ancora molto nuvoloso con deboli precipitazioni sul settore W, miglioramento dal pomeriggio.</p>

<b>26/01/2022</b>	<b>Temperatura Max di ieri (ore 12-18) °C</b>	<b>Temperatura Min di oggi (ore 00-08) °C</b>	<b>Precipitazioni ultime 24 ore (ore 08-08) mm</b>
Aosta - Piazza Plouves 580 m. slm	6,6	-2,0	-
Ayas - Champoluc 1566 m. slm	8,4	-7,9	0,0
Champorcher - Petit-Mont-Blanc 1640 m. slm	9,1	1,7	0,0
Cogne - Gimillan 1785 m. slm	10,1	-1,1	0,0
Courmayeur - Dolonne 1200 m. slm	12,7	0,0	0,0
Donnas - Clapey 341 m. slm	3,1	-4,5	0,0
Etroubles - Chevière 1339 m. slm	10,2	0,8	0,0
Gressoney-Saint-Jean - Bieltschocke 1370 m. slm	8,2	-4,2	0,0
La Thuile - Les Granges 1637 m. slm	7,5	1,0	0,0
Morgex - Capoluogo 938 m. slm	5,0	-1,8	0,0
Nus - Saint-Barthélemy - Osservatorio 1675 m. slm	8,0	2,5	0,0
Rhêmes-Notre-Dame - Chaudanne 1794 m. slm	5,1	-6,1	0,0
Saint-Christophe - Aeroporto 545 m. slm	7,2	-6,1	0,0
Saint-Vincent - Terme 626 m. slm	8,9	-1,1	0,0
Valgrisenche - Menthiu 1859 m. slm	7,1	0,8	0,0
Valsavarenche - Pont 1951 m. slm	5,5	-3,0	0,0
Valtournenche - Breuil Cervinia 1998 m. slm	5,7	-4,6	0,0
Verrès - Capoluogo 375 m. slm	5,5	0,6	0,0
Villeneuve - S.R. Saint-Nicolas 839 m. slm	8,3	3,8	0,0

*(I dati riportati sono pubblicati con procedura automatica, non risultano pertanto validati)*