
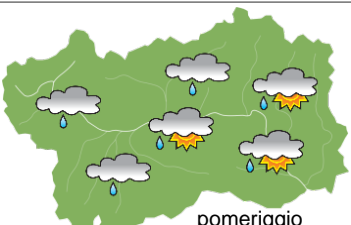
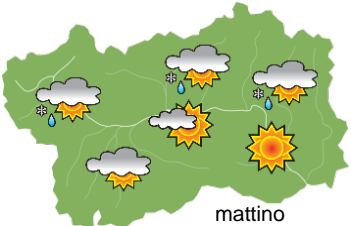


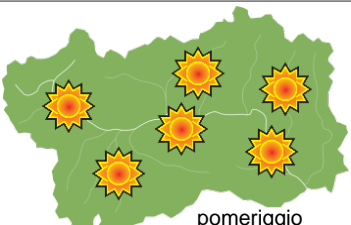





SITUAZIONE SINOTTICA

Oggi pomeriggio transita sulle Alpi occidentali una debole saccatura con associata aria fresca che determinerà un temporaneo peggioramento del tempo sulla nostra regione. Domani intense correnti in quota nordoccidentali legate all'espansione di una vasta area di alta pressione sulla Spagna determineranno una giornata ventosa sulla nostra regione, e fresca in montagna. Da venerdì l'area di alta pressione interesserà progressivamente la regione alpina, apportando tempo stabile ed un sensibile aumento delle temperature nel fine settimana.

 <p>mattino</p>		mercoledì 8 giugno 2022		attendibilità: ★★☆☆	
		<p>Al mattino nubi alte progressivamente più spesse. Dal primo pomeriggio da nuvoloso a molto nuvoloso, con deboli precipitazioni più probabili in montagna, a partire da W in estensione verso est. Da fine del pomeriggio asciutto con schiarite su gran parte della regione, ad eccezione della cresta alpina di confine N ed W, ancora molto nuvoloso e nuovamente con deboli precipitazioni da metà serata in poi, nevose oltre i 2400m.</p> <p>Venti: 3000 m da W-SW moderati, in rotazione da fine pomeriggio da NW ed intensificazione sino a forti. Nelle vallate occidentali e centrali da W-NW, deboli al mattino, moderati nel pomeriggio; nelle vallate ad E brezze sino a metà pomeriggio, poi da W-NW moderati.</p> <p>Temperature: in calo, più marcato dalla sera in montagna. Zero termico: 3500 » 2800 m; T 1500: 10 » 15 °C; T 3000: 1 / 3 °C (valori nella libera atmosfera).</p> <p>Pressione: in calo.</p>			
 <p>pomeriggio</p>		<p>Temperature: <i>montagna (max)</i> ▼</p>	<p>Segnalazioni: nulla da segnalare.</p>		
		<p>Temperature: <i>valli (max)</i> ▼</p>			

 <p>mattino</p>		giovedì 9 giugno 2022		attendibilità: ★★☆☆	
		<p>Sulla dorsale alpina di confine N ed W al mattino nuvoloso e localmente molto nuvoloso con deboli precipitazioni sparse, nevose oltre 2200m; asciutto nel pomeriggio con nuvolosità irregolare. Sul settore centrale asciutto con nuvolosità irregolare ma ampi tratti soleggiati. Cielo sereno o poco nuvoloso in bassa Valle.</p> <p>Venti: 3000 m da NW, da forti a localmente molto forti, specie sul settore SE; dalla tarda serata rotazione da N-NE. Nelle vallate da W-NW da moderati a forti, anche a carattere di favonio al mattino.</p> <p>Temperature: in calo, marcato in quota, ad eccezione delle minime nelle valli, stazionarie od in lieve aumento per favonio. Zero termico: 2400 / 3000 m; T 1500: 8 » 12 °C; T 3000: -4 °C (valori nella libera atmosfera).</p> <p>Pressione: in aumento.</p>			
 <p>pomeriggio</p>		<p>Temperature: <i>montagna (min max)</i> ▼ ▼</p>	<p>Segnalazioni: vento forte in montagna e nelle vallate.</p>		
		<p>Temperature: <i>valli (min max)</i> ↔ ▼</p>			

 <p>mattino</p>		venerdì 10 giugno 2022		attendibilità: ★★☆☆	
		<p>Cielo sereno per l'intera giornata.</p> <p>Venti: 3000 m da N-NE, ancora forti sino al mattino presto, poi attenuazione sino a moderati. Nelle vallate da W-NW moderati; da fine mattina attenuazione e passaggio a circolazione di brezza nelle vallate orientali, ancora da W-NW da deboli a moderati nelle vallate centrali ed occidentali.</p> <p>Temperature: in montagna in generale aumento, sensibile dal pomeriggio. Nelle valli minime in calo, massime in aumento. Zero termico: 2600 » 4000 m (valori nella libera atmosfera).</p> <p>Pressione: in lieve aumento.</p>			
 <p>pomeriggio</p>		<p>Temperature: <i>montagna (min max)</i> ▲ ▲</p>			
		<p>Temperature: <i>valli (min max)</i> ▼ ▲</p>			

tendenza successiva				attendibilità: ★★☆☆
   				<p>Sabato e domenica ben soleggiato con temperature in aumento. Lunedì abbastanza soleggiato con cumuli pomeridiani. Martedì ancora abbastanza soleggiato, con velature a tratti spesse.</p>
sab 11 giu	dom 12 giu	lun 13 giu	mar 14 giu	

08/06/2022	Temperatura Max di ieri (ore 12-18) °C	Temperatura Min di oggi (ore 00-08) °C	Precipitazioni ultime 24 ore (ore 08-08) mm
Aosta - Piazza Plouves 580 m. slm	28,0	12,4	-
Ayas - Champoluc 1566 m. slm	18,3	2,7	0,0
Champorcher - Petit-Mont-Blanc 1640 m. slm	16,7	8,0	0,0
Cogne - Gimillan 1785 m. slm	16,8	4,4	0,0
Courmayeur - Dolonne 1200 m. slm	21,3	8,0	1,4
Donnas - Clapey 341 m. slm	26,2	16,4	0,0
Etroubles - Chevière 1339 m. slm	18,8	6,8	0,2
Gressoney-Saint-Jean - Bieltschocke 1370 m. slm	19,8	5,5	0,0
La Thuile - Les Granges 1637 m. slm	15,5	5,9	1,2
Morgex - Capoluogo 938 m. slm	23,6	10,3	0,2
Nus - Saint-Barthélemy - Osservatorio 1675 m. slm	17,0	7,4	0,0
Rhêmes-Notre-Dame - Chaudanne 1794 m. slm	17,1	1,7	0,0
Saint-Christophe - Aeroporto 545 m. slm	28,9	12,0	0,0
Saint-Vincent - Terme 626 m. slm	28,7	12,8	0,0
Valgrisenche - Menthiu 1859 m. slm	13,8	6,7	0,0
Valsavarenche - Pont 1951 m. slm	15,3	3,3	0,2
Valtournenche - Breuil Cervinia 1998 m. slm	15,2	3,3	0,2
Verrès - Capoluogo 375 m. slm	27,0	14,0	0,0
Villeneuve - S.R. Saint-Nicolas 839 m. slm	25,4	12,8	0,0

(I dati riportati sono pubblicati con procedura automatica, non risultano pertanto validati)