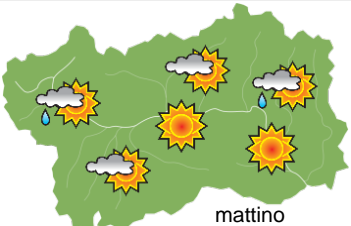
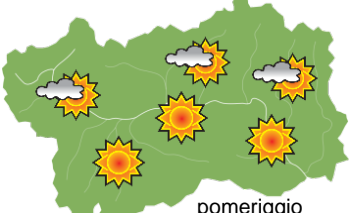

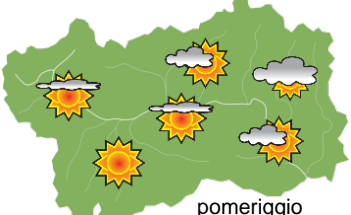
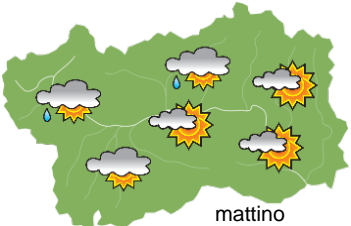
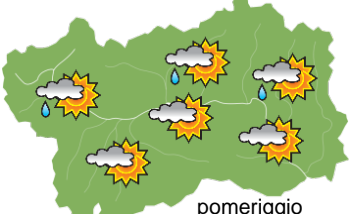





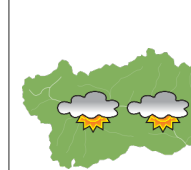
SITUAZIONE SINOTTICA

La circolazione a grande scala è caratterizzata pressoché per tutta la settimana dalla presenza di una vasta area di alta pressione africana collocata sulle coste mediterranee della Spagna. La regione alpina è interessata da correnti in quota nordoccidentali di tanto in tanto più umide. Il tempo sulla nostra regione non avrà sostanziali variazioni, e sarà caratterizzato da passaggi frequenti di nubi medioalte; solamente le montagne di confine NW potranno essere interessate da nuvolosità più importante e qualche rovescio, in particolare nella giornata di mercoledì.

lunedì 13 giugno 2022		attendibilità: ★★☆☆
 mattino	<p>Al mattino sulla dorsale alpina di confine N ed W nuvoloso con qualche piovasco sparso; sul resto della regione cielo da poco ad irregolarmente nuvoloso per passaggi di cumuli a media quota. Nel pomeriggio meno nubi sulle montagne di confine, e generalmente cielo poco nuvoloso.</p> <p>Venti: 3000 m da NW, al mattino moderati e localmente forti, nel pomeriggio in attenuazione sino a deboli. Nelle vallate occidentali e centrali da W-NW moderati, nel pomeriggio localmente forti nella valle centrale, con qualche episodio di favonio; nelle vallate ad Est a regime di brezza.</p> <p>Temperature: in lieve aumento nelle valli, in lieve calo in montagna. Zero termico: 3700 » 4200 m; T 1500: 15 » 23 °C; T 3000: 3 » 9 °C (valori nella libera atmosfera).</p> <p>Pressione: stazionaria.</p>	
 pomeriggio	<p>Temperature: <i>montagna (max)</i> ▼</p>	<p>Segnalazioni: nulla da segnalare.</p>
	<p>Temperature: <i>valli (max)</i> ▲</p>	

martedì 14 giugno 2022		attendibilità: ★★☆☆
 mattino	<p>Al mattino cielo sereno. Da fine mattina cumuli in formazione specie sulle montagne a SE al confine col Piemonte e da metà pomeriggio passaggi estesi di nubi medioalte; nel complesso da poco ad irregolarmente nuvoloso.</p> <p>Venti: 3000 m al mattino deboli da NW; nel pomeriggio rotazione da W, sempre deboli; in serata temporaneamente da SW, moderati. Sulle testate vallive W da deboli a moderati da W-NW; brezze nelle restanti vallate, moderate nel pomeriggio nella valle centrale.</p> <p>Temperature: in montagna in aumento. Nelle valli generalmente in calo, specie nei valori minimi. Zero termico: 4000 » 4500 m; T 1500: 13 » 23 °C; T 3000: 4 » 10 °C (valori nella libera atmosfera).</p> <p>Pressione: stazionaria.</p>	
 pomeriggio	<p>Temperature: <i>montagna (min max)</i> ▲ ▲</p>	<p>Segnalazioni: nulla da segnalare.</p>
	<p>Temperature: <i>valli (min max)</i> ▼ ▼</p>	

mercoledì 15 giugno 2022		attendibilità: ★★☆☆
 mattino	<p>Sulla dorsale alpina di confine N ed W nuvoloso e localmente molto nuvoloso con deboli rovesci sparsi, qualche schiarita nelle ore centrali della giornata. Sul resto della regione asciutto ma con nuvolosità irregolare, a tratti estesa specie sul centro-ovest.</p> <p>Venti: 3000 m da W-NW, moderati. Nelle vallate occidentali ed in parte centrali da W-NW, da deboli a moderati; nelle vallate al centro-est a regime di brezza.</p> <p>Temperature: stazionarie in montagna, in aumento nelle valli. Zero termico: 3800 » 4300 m (valori nella libera atmosfera).</p> <p>Pressione: in lieve aumento.</p>	
 pomeriggio	<p>Temperature: <i>montagna (min max)</i> ↔ ↔</p>	<p>Segnalazioni: nulla da segnalare.</p>
	<p>Temperature: <i>valli (min max)</i> ▲ ▲</p>	

tendenza successiva				attendibilità: ★★☆☆
 gio 16 giu	 ven 17 giu	 sab 18 giu	 dom 19 giu	<p>Giovedì ben soleggiato, nubi alte dalla serata, temperature in aumento. Venerdì e sabato abbastanza soleggiato, passaggi di nubi medioalte. Domenica solo in parte soleggiato, qualche rovescio dal pomeriggio.</p>

13/06/2022	Temperatura Max di ieri (ore 12-18) °C	Temperatura Min di oggi (ore 00-08) °C	Precipitazioni ultime 24 ore (ore 08-08) mm
Aosta - Piazza Plouves 580 m. slm	-	-	-
Ayas - Champoluc 1566 m. slm	24,3	8,7	0,0
Champorcher - Petit-Mont-Blanc 1640 m. slm	19,9	13,9	0,0
Cogne - Gimillan 1785 m. slm	24,1	10,0	0,0
Courmayeur - Dolonne 1200 m. slm	28,1	14,9	0,0
Donnas - Clapey 341 m. slm	29,5	21,4	0,0
Etroubles - Chevière 1339 m. slm	26,4	13,6	0,0
Gressoney-Saint-Jean - Bieltschocke 1370 m. slm	23,3	11,1	0,0
La Thuile - Les Granges 1637 m. slm	23,1	12,4	0,4
Morgex - Capoluogo 938 m. slm	30,7	15,7	0,0
Nus - Saint-Barthélemy - Osservatorio 1675 m. slm	23,2	13,6	0,0
Rhêmes-Notre-Dame - Chaudanne 1794 m. slm	23,3	8,9	0,8
Saint-Christophe - Aeroporto 545 m. slm	33,0	16,4	0,4
Saint-Vincent - Terme 626 m. slm	32,1	18,4	0,0
Valgrisenche - Menthieu 1859 m. slm	21,7	11,8	0,6
Valsavarenche - Pont 1951 m. slm	21,3	9,8	0,4
Valtournenche - Breuil Cervinia 1998 m. slm	21,9	9,4	0,2
Verrès - Capoluogo 375 m. slm	30,8	17,9	0,0
Villeneuve - S.R. Saint-Nicolas 839 m. slm	33,4	20,1	0,2

(I dati riportati sono pubblicati con procedura automatica, non risultano pertanto validati)