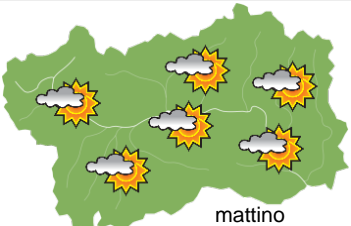
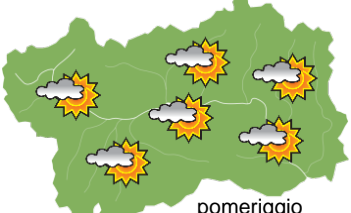
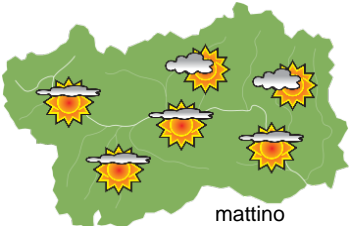
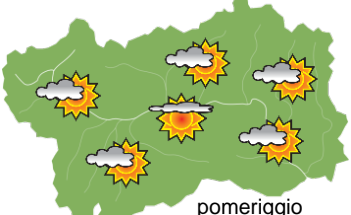
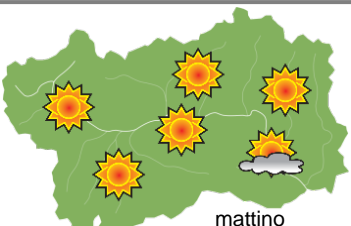
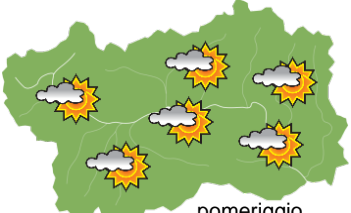






SITUAZIONE SINOTTICA

Una campana anticiclonica sviluppata sull'Europa occidentale si rafforza ulteriormente sviluppandosi verso Nord, ma nel contempo si inclina verso Est, arrivando domenica ad avere un asse Algeria-Ucraina, perché un minimo barico isolato, attualmente al largo del Portogallo, risale gradualmente lungo le coste atlantiche e costringe l'anticiclone a deformarsi. Cambia pertanto il regime della massa d'aria che affluisce verso la nostra regione: fino a domani in quota è un po' più secca perché continentale, da sabato è più umida e instabile e agisce come richiamo per aria ancora più calda alle quote medie e basse. In generale quindi, si va verso caldo e afa, e instabilità più sostenuta con rovesci o temporali locali al pomeriggio.

giovedì 16 giugno 2022		attendibilità: ★★★
 mattino	<p>Soleggiato con qualche velatura alta e sottile di passaggio, e cumuli in sviluppo, che potranno portare al pomeriggio rovesci sparsi in montagna, o fino ad un isolato temporale ai confini piemontesi.</p> <p>Venti: 3000 m moderati o temporaneamente forti da NW, in attenuazione notturna; brezze anche intense nelle valli.</p> <p>Temperature: in aumento.</p> <p>Zero termico: 3700 » 4500 m; T 1500: 13 » 25 °C; T 3000: 6 » 12 °C (valori nella libera atmosfera).</p> <p>Pressione: stabile o in lieve ripresa.</p>	
 pomeriggio	<p>Temperature: <i>montagna (max)</i> ▲</p> <p>Temperature: <i>valli (max)</i> ▲</p>	<p>Segnalazioni: afa e caldo nel fondovalle.</p>

venerdì 17 giugno 2022		attendibilità: ★★★
 mattino	<p>Sereno o poco nuvoloso per qualche velo alto e sottile di passaggio e qualche cumulo in formazione, specialmente ai confini col Piemonte.</p> <p>Venti: 3000 m da moderati a forti da N, in attenuazione notturna; venti rafficati da N nelle valli settentrionali, brezze altrove.</p> <p>Temperature: ancora in aumento.</p> <p>Zero termico: 4200 » 4600 m; T 1500: 14 » 27 °C; T 3000: 10 » 13 °C (valori nella libera atmosfera).</p> <p>Pressione: in lieve aumento.</p>	
 pomeriggio	<p>Temperature: <i>montagna (min max)</i> ▲ ▲</p> <p>Temperature: <i>valli (min max)</i> ▲ ▲</p>	<p>Segnalazioni: afa e caldo nel fondovalle.</p>

sabato 18 giugno 2022		attendibilità: ★★★
 mattino	<p>Possibilità di qualche foschia o strato al mattino nelle valli, in dissolvimento. Cumuli in formazione nel corso della giornata, con possibilità di isolati rovesci in montagna.</p> <p>Venti: 3000 m deboli dai quadranti N al mattino, deboli da SW/S al pomeriggio; da deboli a moderati da SE nelle valli.</p> <p>Temperature: ancora in aumento.</p> <p>Zero termico: 4200 » 4700 m (valori nella libera atmosfera).</p> <p>Pressione: in lieve calo.</p>	
 pomeriggio	<p>Temperature: <i>montagna (min max)</i> ▲ ▲</p> <p>Temperature: <i>valli (min max)</i> ▲ ▲</p>	

tendenza successiva				attendibilità: ★★★
 dom 19 giu	 lun 20 giu	 mar 21 giu	 mer 22 giu	<p>Probabili strati nelle valli al mattino, poi soleggiato con cumuli in sviluppo; lunedì mattina possibili rovesci o temporali, più stabile nel pomeriggio; instabilità con rovesci più diffusi martedì e mercoledì.</p>

16/06/2022	Temperatura Max di ieri (ore 12-18) °C	Temperatura Min di oggi (ore 00-08) °C	Precipitazioni ultime 24 ore (ore 08-08) mm
Aosta - Piazza Plouves 580 m. slm	29,0	18,0	-
Ayas - Champoluc 1566 m. slm	23,4	9,0	0,0
Champorcher - Petit-Mont-Blanc 1640 m. slm	19,3	14,5	0,0
Cogne - Gimillan 1785 m. slm	23,7	11,1	0,0
Courmayeur - Dolonne 1200 m. slm	27,7	12,9	0,0
Donnas - Clapey 341 m. slm	28,1	20,0	0,0
Etroubles - Chevière 1339 m. slm	26,0	12,1	0,4
Gressoney-Saint-Jean - Bieltschocke 1370 m. slm	22,2	10,9	1,0
La Thuile - Les Granges 1637 m. slm	22,9	12,6	0,0
Morgex - Capoluogo 938 m. slm	30,7	15,1	0,0
Nus - Saint-Barthélemy - Osservatorio 1675 m. slm	22,0	13,5	0,0
Rhêmes-Notre-Dame - Chaudanne 1794 m. slm	19,3	8,6	6,6
Saint-Christophe - Aeroporto 545 m. slm	30,0	18,1	0,0
Saint-Vincent - Terme 626 m. slm	29,2	18,2	1,6
Valgrisenche - Menthieu 1859 m. slm	20,5	13,7	4,2
Valsavarenche - Pont 1951 m. slm	20,4	10,0	5,8
Valtournenche - Breuil Cervinia 1998 m. slm	18,4	8,9	4,0
Verrès - Capoluogo 375 m. slm	29,3	19,2	0,0
Villeneuve - S.R. Saint-Nicolas 839 m. slm	30,2	18,4	0,0

(I dati riportati sono pubblicati con procedura automatica, non risultano pertanto validati)