
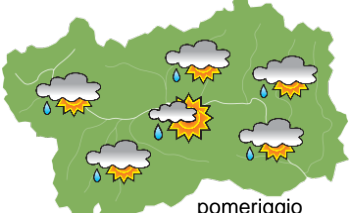
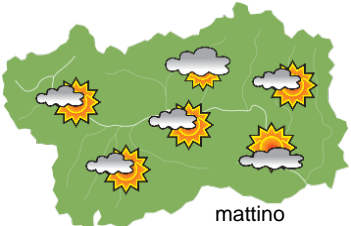
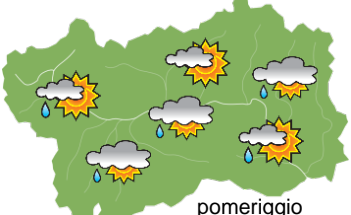








SITUAZIONE SINOTTICA

Una depressione centrata sulle coste portoghesi richiama aria calda verso la Francia, mentre dell'aria umida è spinta dalla Pianura padana verso l'interno della Valle d'Aosta. Si prevede ancora afa nei fondovalle, e qualche rovescio o temporale nei prossimi pomeriggi; oggi, data la forte energia potenziale presente in atmosfera e la disposizione dei venti, la pioggia potrebbe essere anche intensa e duratura. La depressione resterà vicina alla Galizia per buona parte della settimana prossima, facendo affluire aria gradualmente più mite, molto gradualmente, fino a venerdì, quando si avvicinerà una saccatura da NW, forse con precipitazioni più continue.

sabato 18 giugno 2022		attendibilità: ★★☆☆
 <p style="text-align: center;">mattino</p>	<p>Ben soleggiato con cumuli in sviluppo sparso al pomeriggio, con la possibilità di rovesci o temporali isolati o sparsi, localmente anche intensi e duraturi, e anche fino alla prima parte della notte.</p> <p>Venti: 3000 m deboli variabili, tendenzialmente orientali, in rinforzo; brezze nelle valli, in rinforzo fino a moderate, e raffiche nei temporali.</p> <p>Temperature: in aumento.</p> <p>Zero termico: 4100 » 4700 m; T 1500: 14 » 26 °C; T 3000: 8 » 14 °C (valori nella libera atmosfera).</p> <p>Pressione: in lieve calo.</p>	
	 <p style="text-align: center;">pomeriggio</p>	<p>Temperature: <i>montagna (max)</i> ▲ Segnalazioni: afa nei fondovalle, rovesci o temporali, con raffiche di vento, possibili dal pomeriggio.</p> <p>Temperature: <i>valli (max)</i> ▲</p>

domenica 19 giugno 2022		attendibilità: ★★☆☆
 <p style="text-align: center;">mattino</p>	<p>Abbastanza soleggiato al mattino per addensamenti sui pendii/strati nelle valli, in dissolvimento. Formazione di cumuli sparsi nel corso della giornata, con la possibilità di rovesci o temporali isolati, generalmente deboli, o di moderata intensità.</p> <p>Venti: 3000 m moderati da SSW; da deboli a moderati da SE nelle valli, raffiche nei temporali.</p> <p>Temperature: in lieve calo.</p> <p>Zero termico: 3900 / 4500 m; T 1500: 12 » 24 °C; T 3000: 7 » 12 °C (valori nella libera atmosfera).</p> <p>Pressione: ancora in lieve calo.</p>	
	 <p style="text-align: center;">pomeriggio</p>	<p>Temperature: <i>montagna (min max)</i> ▼ ▼ Segnalazioni: afa nei fondovalle, e rovesci o temporali, con raffiche di vento, possibili dal pomeriggio.</p> <p>Temperature: <i>valli (min max)</i> ▼ ▼</p>

lunedì 20 giugno 2022		attendibilità: ★★☆☆
 <p style="text-align: center;">mattino</p>	<p>Prevalentemente soleggiato con cumuli in sviluppo, e qualche rovescio o temporale pomeridiano.</p> <p>Venti: 3000 m da deboli a moderati meridionali; brezze nelle valli.</p> <p>Temperature: in ripresa.</p> <p>Zero termico: 4200 » 4500 m (valori nella libera atmosfera).</p> <p>Pressione: in ulteriore lieve calo.</p>	
	 <p style="text-align: center;">pomeriggio</p>	<p>Temperature: <i>montagna (min max)</i> ▲ ▲</p> <p>Temperature: <i>valli (min max)</i> ▲ ▲</p>

tendenza successiva				attendibilità: ★★☆☆
<p>Instabilità fino a giovedì/venerdì con rovesci pomeridiani, temperature in graduale calo.</p>				
 <p style="text-align: center;">mar 21 giu</p>	 <p style="text-align: center;">mer 22 giu</p>	 <p style="text-align: center;">gio 23 giu</p>	 <p style="text-align: center;">ven 24 giu</p>	

18/06/2022	Temperatura Max di ieri (ore 12-18) °C	Temperatura Min di oggi (ore 00-08) °C	Precipitazioni ultime 24 ore (ore 08-08) mm
Aosta - Piazza Plouves 580 m. slm	35,7	18,3	-
Ayas - Champoluc 1566 m. slm	26,7	9,7	0,0
Champorcher - Petit-Mont-Blanc 1640 m. slm	21,1	16,2	0,0
Cogne - Gimillan 1785 m. slm	26,7	12,3	0,0
Courmayeur - Dolonne 1200 m. slm	30,0	14,7	0,0
Donnas - Clapey 341 m. slm	32,0	20,2	0,0
Etroubles - Chevière 1339 m. slm	27,7	15,1	0,0
Gressoney-Saint-Jean - Bieltschocke 1370 m. slm	24,6	11,1	0,0
La Thuile - Les Granges 1637 m. slm	26,7	13,3	0,0
Morgex - Capoluogo 938 m. slm	32,8	15,7	0,0
Nus - Saint-Barthélemy - Osservatorio 1675 m. slm	25,9	16,1	0,0
Rhêmes-Notre-Dame - Chaudanne 1794 m. slm	25,2	9,9	0,0
Saint-Christophe - Aeroporto 545 m. slm	35,9	17,8	0,0
Saint-Vincent - Terme 626 m. slm	33,6	18,6	0,0
Valgrisenche - Menthieu 1859 m. slm	25,2	13,8	0,0
Valsavarenche - Pont 1951 m. slm	24,0	10,6	0,0
Valtournenche - Breuil Cervinia 1998 m. slm	22,2	10,3	0,0
Verrès - Capoluogo 375 m. slm	32,9	17,6	0,0
Villeneuve - S.R. Saint-Nicolas 839 m. slm	35,2	20,1	0,0

(I dati riportati sono pubblicati con procedura automatica, non risultano pertanto validati)