
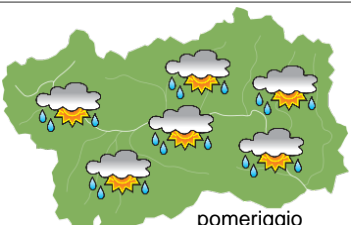
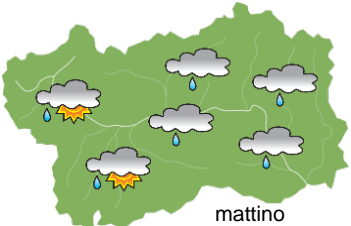
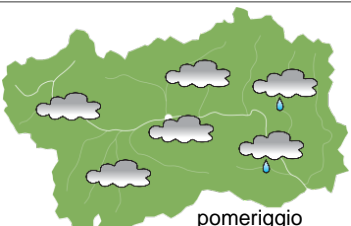

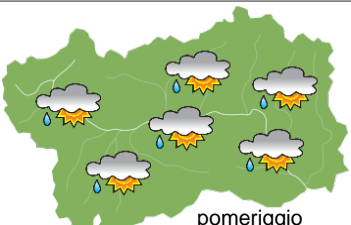



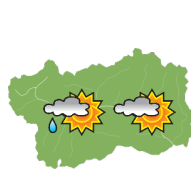

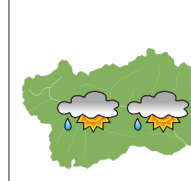
## SITUAZIONE SINOTTICA

La nostra regione si trova al margine di una depressione attualmente sul golfo di Biscaglia, che apporta correnti sudoccidentali che apporteranno umidità e instabilità. Da giovedì un temporaneo cuneo di alta pressione determinerà tempo più stabile con qualche precipitazione, generalmente debole.

martedì 21 giugno 2022		attendibilità: ★★☆☆
 <p>mattino</p>	<p>Cielo che da molto nuvoloso tenderà a rasserenarsi in parte fino alle ore centrali. Da metà pomeriggio copertura nuvolosa in ispessimento, accompagnata da rovesci, a carattere anche temporalesco, inizialmente sul settore S-SE poi in estensione a buona parte della regione. Temporanee schiarite la prima parte della notte poi nuovamente nuvoloso, con deboli precipitazioni diffuse.</p> <p><b>Venti:</b> 3000 m forti da W-SW, poi moderati dalla sera; da deboli a moderati da W-SW nelle vallate occidentali e centrali, anche forti nel primo pomeriggio, brezze moderate altrove, raffiche nei temporali.</p> <p><b>Temperature:</b> in lieve calo nelle valli Zero termico: 4000 » 4300 m; T 1500: 13 » 24 °C; T 3000: 8 » 11 °C (valori nella libera atmosfera).</p> <p><b>Pressione:</b> pressoché stazionaria. Temperature: <i>montagna (max)</i></p>	
 <p>pomeriggio</p>	<p>Temperature: <i>valli (max)</i></p>	<p>Segnalazioni: rovesci o temporali, con raffiche di vento anche intense.</p>

mercoledì 22 giugno 2022		attendibilità: ★★☆☆
 <p>mattino</p>	<p>Fino al primo mattino cielo coperto, con precipitazioni localmente moderate. Temporanee schiarite a partire dal settore occidentale, mentre la parte centrale e orientale sarà ancora interessata da possibili rovesci, anche a carattere temporalesco e localmente intensi. Dal tardo pomeriggio nubi alte e spesse con cumuli presso la dorsale nord.</p> <p><b>Venti:</b> 3000 m moderati da SW; deboli da W-SW nelle valli occidentali, brezze altrove, a tratti moderate nella valle centrale, raffiche nei temporali.</p> <p><b>Temperature:</b> in calo, eccetto le minime nelle valli pressoché stazionarie. Zero termico: 3700 » 4100 m; T 1500: 12 » 18 °C; T 3000: 4 » 8 °C (valori nella libera atmosfera).</p> <p><b>Pressione:</b> in calo il pomeriggio.</p>	
 <p>pomeriggio</p>	<p>Temperature: <i>montagna (min max)</i></p> <p>Temperature: <i>valli (min max)</i></p>	<p>Segnalazioni: rovesci o temporali, con raffiche di vento anche intense.</p>

giovedì 23 giugno 2022		attendibilità: ★★☆☆
 <p>mattino</p>	<p>Al mattino nuvolosità alta a tratti spessa. Dal pomeriggio sviluppo di attività cumuliforme fino a cielo abbastanza nuvoloso con locali deboli precipitazioni.</p> <p><b>Venti:</b> 3000 m da deboli a moderati sud-occidentali; brezze, moderate nelle ore centrali, nelle valli.</p> <p><b>Temperature:</b> in aumento nelle massime, più deciso nelle valli. Zero termico: 4000 » 4300 m (valori nella libera atmosfera).</p> <p><b>Pressione:</b> in lieve aumento.</p>	
 <p>pomeriggio</p>	<p>Temperature: <i>montagna (min max)</i></p> <p>Temperature: <i>valli (min max)</i></p>	<p>Segnalazioni: rovesci o temporali, con raffiche di vento anche intense.</p>

tendenza successiva				attendibilità: ★★☆☆
 <p>ven 24 giu</p>	 <p>sab 25 giu</p>	 <p>dom 26 giu</p>	 <p>lun 27 giu</p>	<p>Venerdì in parte soleggiato con aumento della nuvolosità nel corso delle ore e deboli precipitazioni dal pomeriggio. Sabato soleggiato al mattino poi nuvoloso con precipitazioni in particolare sulla dorsale. Domenica e lunedì ancora nuvoloso con deboli precipitazioni dal pomeriggio.</p>

<b>21/06/2022</b>	<b>Temperatura Max di ieri (ore 12-18) °C</b>	<b>Temperatura Min di oggi (ore 00-08) °C</b>	<b>Precipitazioni ultime 24 ore (ore 08-08) mm</b>
Aosta - Piazza Plouves 580 m. slm	33,0	18,6	-
Ayas - Champoluc 1566 m. slm	25,3	9,3	0,0
Champorcher - Petit-Mont-Blanc 1640 m. slm	21,1	14,9	0,0
Cogne - Gimillan 1785 m. slm	25,7	11,3	0,0
Courmayeur - Dolonne 1200 m. slm	29,0	14,4	0,0
Donnas - Clapey 341 m. slm	31,2	20,0	0,0
Etroubles - Chevière 1339 m. slm	28,4	13,5	0,0
Gressoney-Saint-Jean - Bieltschocke 1370 m. slm	24,7	11,2	0,0
La Thuile - Les Granges 1637 m. slm	25,2	12,4	0,0
Morgex - Capoluogo 938 m. slm	32,7	15,8	0,0
Nus - Saint-Barthélemy - Osservatorio 1675 m. slm	26,1	14,7	0,0
Rhêmes-Notre-Dame - Chaudanne 1794 m. slm	25,1	10,1	0,0
Saint-Christophe - Aeroporto 545 m. slm	33,9	18,7	0,0
Saint-Vincent - Terme 626 m. slm	33,0	19,0	0,0
Valgrisenche - Menthiu 1859 m. slm	23,5	12,9	0,0
Valsavarenche - Pont 1951 m. slm	23,5	11,5	0,0
Valtournenche - Breuil Cervinia 1998 m. slm	23,1	9,2	0,0
Verrès - Capoluogo 375 m. slm	31,4	19,0	0,0
Villeneuve - S.R. Saint-Nicolas 839 m. slm	34,7	19,0	0,0

*(I dati riportati sono pubblicati con procedura automatica, non risultano pertanto validati)*