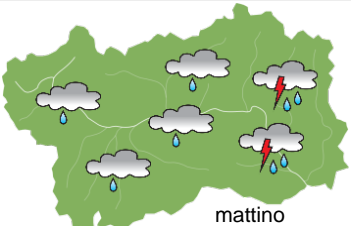
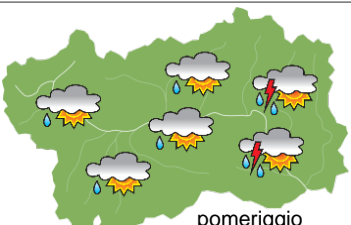
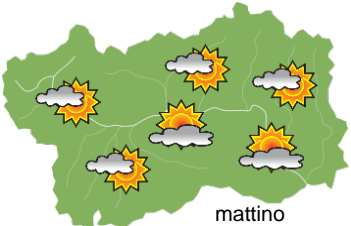
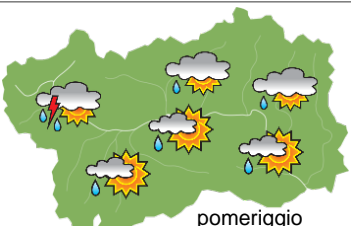
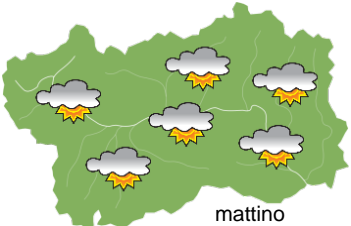
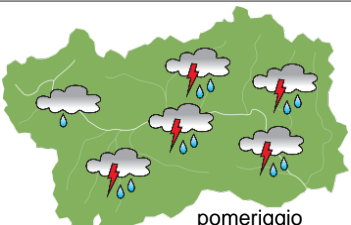






SITUAZIONE SINOTTICA

La regione alpina è interessata per tutta la settimana da correnti in quota sudoccidentali umide ed a tratti più instabili legate ad una attiva depressione sulla Spagna. Il tempo sulla nostra regione sarà caratterizzato da alternanza di passaggi perturbati con rovesci e temporali e di periodi asciutti e più soleggiati.

mercoledì 22 giugno 2022		attendibilità: ★★★
	Sino a fine mattina molto nuvoloso o coperto con rovesci diffusi e locali temporali, più probabili e frequenti a E. Nelle ore centrali attenuazione dei fenomeni, probabilmente asciutto quasi ovunque con irregolari e temporanee schiarite. Da metà pomeriggio nuovamente più nuvoloso con rovesci sparsi e qualche locale temporale, più probabile sulle dorsali alpine S-E ed in bassa valle al confine col Piemonte. Attenuazione dei fenomeni dalla serata.	
	Venti: 3000 m da SW moderati, deboli in serata. Nelle valli occidentali deboli da W-SW, brezze altrove, moderate nella valle centrale nel pomeriggio.	
Temperature: in calo. Zero termico: 3800 / 4200 m; T 1500: 14 / 18 °C; T 3000: 4 / 7 °C (valori nella libera atmosfera).		
Pressione: stazionaria.		
Temperature: <i>montagna (max)</i>	▼	Segnalazioni: rovesci sparsi, anche a carattere temporalesco nel pomeriggio, più probabili sulle dorsali alpine S, E ed in bassa valle.
Temperature: <i>valli (max)</i>	▼	

giovedì 23 giugno 2022		attendibilità: ★★★
	Sino al mattino presto nuvolosità bassa nelle valli, velature alte in montagna. Poi schiarite nelle valli ma aumento della nuvolosità alta e stratificata; nel complesso parzialmente nuvoloso. Nel pomeriggio peggioramento con nubi in aumento e passaggio di rovesci sparsi, anche localmente temporaleschi. Attenuazione dei fenomeni in serata.	
	Venti: 3000 m da deboli a moderati da S-SW. Brezze nelle valli, moderate nelle ore centrali, a tratti forti nella valle centrale.	
Temperature: minime in generale calo, massime nelle valli in aumento. Zero termico: 3800 » 4300 m; T 1500: 14 » 22 °C; T 3000: 4 » 9 °C (valori nella libera atmosfera).		
Pressione: in lieve aumento.		
Temperature: <i>montagna (min max)</i>	▼ ◀	Segnalazioni: nulla da segnalare.
Temperature: <i>valli (min max)</i>	▼ ▲	

venerdì 24 giugno 2022		attendibilità: ★★★
	Al mattino probabilmente asciutto ma nuvoloso con qualche irregolare schiarita. Dal primo pomeriggio peggioramento con passaggio di rovesci diffusi e temporali, localmente di forte intensità. Dalla serata attenuazione dei fenomeni.	
	Venti: 3000 m da deboli a moderati da S-SW; in serata da W-SW moderati. Brezze nelle valli.	
Temperature: nelle valli minime stazionarie od in lieve calo, massime in calo. In montagna in sensibile calo. Zero termico: 3800 » 3200 m (valori nella libera atmosfera).		
Pressione: in aumento.		
Temperature: <i>montagna (min max)</i>	▼ ▼	
Temperature: <i>valli (min max)</i>	◀ ▼	

tendenza successiva				attendibilità: ★★★
				Sabato soleggiato al mattino, irregolarmente nuvoloso per cumuli il pomeriggio e non escluso qualche rovescio sparso. Domenica irregolarmente nuvoloso e probabilmente asciutto. Lunedì da nuvoloso a molto nuvoloso con rovesci sparsi a partire dalla sera ed in estensione alla mattinata di martedì; poi parziale miglioramento.
sab 25 giu	dom 26 giu	lun 27 giu	mar 28 giu	

22/06/2022	Temperatura Max di ieri (ore 12-18) °C	Temperatura Min di oggi (ore 00-08) °C	Precipitazioni ultime 24 ore (ore 08-08) mm
Aosta - Piazza Plouves 580 m. slm	30,7	18,3	-
Ayas - Champoluc 1566 m. slm	24,4	11,2	4,2
Champorcher - Petit-Mont-Blanc 1640 m. slm	20,1	13,0	8,6
Cogne - Gimillan 1785 m. slm	25,1	11,1	2,6
Courmayeur - Dolonne 1200 m. slm	29,3	14,0	3,4
Donnas - Clapey 341 m. slm	29,3	19,0	15,4
Etroubles - Chevière 1339 m. slm	26,6	13,0	2,4
Gressoney-Saint-Jean - Bieltschocke 1370 m. slm	24,4	12,6	2,2
La Thuile - Les Granges 1637 m. slm	26,0	11,3	4,8
Morgex - Capoluogo 938 m. slm	29,1	15,9	2,6
Nus - Saint-Barthélemy - Osservatorio 1675 m. slm	24,9	13,3	2,2
Rhêmes-Notre-Dame - Chaudanne 1794 m. slm	23,3	10,3	7,8
Saint-Christophe - Aeroporto 545 m. slm	31,7	18,8	0,8
Saint-Vincent - Terme 626 m. slm	30,9	18,2	5,8
Valgrisenche - Menthieu 1859 m. slm	23,9	10,7	1,0
Valsavarenche - Pont 1951 m. slm	23,6	10,7	4,6
Valtournenche - Breuil Cervinia 1998 m. slm	20,6	9,9	7,2
Verrès - Capoluogo 375 m. slm	30,6	19,3	3,6
Villeneuve - S.R. Saint-Nicolas 839 m. slm	30,9	17,2	2,2

(I dati riportati sono pubblicati con procedura automatica, non risultano pertanto validati)