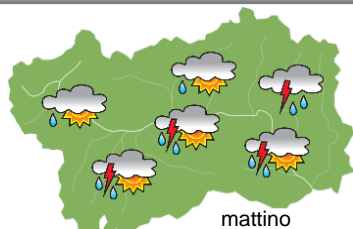


SITUAZIONE SINOTTICA

Una vasta area di bassa pressione sull'Europa occidentale determina un'alternanza di passaggi perturbati e schiarite sulla Valle d'Aosta fino a venerdì, con fenomeni intensi oggi per il transito di una attiva depressione sul golfo di Genova, e tra giovedì sera e venerdì mattina. Sabato e domenica tempo più stabile grazie all'espansione di un'area di alta pressione di origine africana, che potrebbe tuttavia attenuare la sua presenza nella giornata di lunedì.

martedì 28 giugno 2022

attendibilità: ★★☆☆



mattino

Sino a metà mattina ancora qualche schiarita irregolare in media ed alta valle, ma nel complesso cielo già nuvoloso, molto nuvoloso con temporali sparsi sui settori meridionali e sudorientali. Poi aumento delle nubi sino a molto nuvoloso ovunque, con rovesci diffusi e temporali, forti a S-SE. Esaurimento dalla fine del pomeriggio.

Venti: 3000 m al mattino moderati da SE, nel pomeriggio in indebolimento; dalla tarda serata deboli da NW. Deboli brezze nella valle centrale; sulle testate vallive settentrionali e nelle vallate ad E da deboli a moderati da N-NW.

Temperature: in calo.

Zero termico: 3800 » 3500 m; T 1500: 14 / 18 °C; T 3000: 6 / 3 °C (valori nella libera atmosfera).

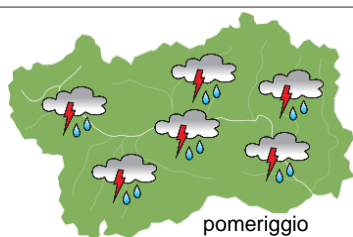
Pressione: in calo.

Temperature: *montagna (max)*



Segnalazioni: rovesci e temporali diffusi, forti sui settori meridionali e sudorientali, con grandinate e forti raffiche di vento.

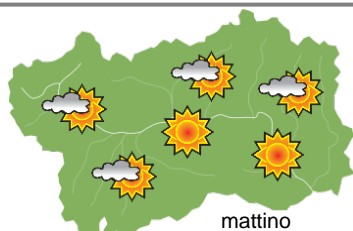
Temperature: *valli (max)*



pomeriggio

mercoledì 29 giugno 2022

attendibilità: ★★★☆☆



mattino

Sino al mattino presto nuvoloso sulle dorsali alpine di confine estero, già belle schiarite nelle vallate. Poi attenuazione delle nubi in montagna e cielo in genere poco o al più irregolarmente nuvoloso. Nel pomeriggio cumuli in montagna, specie sulla dorsale E, nel complesso poco nuvoloso nelle valli, irregolarmente nuvoloso in montagna.

Venti: 3000 m al mattino deboli da NW, nel pomeriggio deboli da W, in rotazione da SW dalla serata. Sulle testate vallive occidentali e settentrionali deboli tra W e N, brezze nelle altre vallate.

Temperature: minime in calo, massime in aumento.

Zero termico: 3400 » 4400 m; T 1500: 12 » 22 °C; T 3000: 3 » 8 °C (valori nella libera atmosfera).

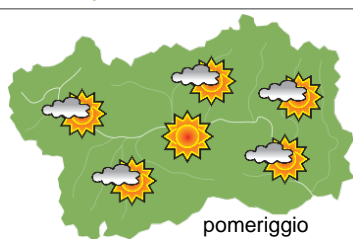
Pressione: in calo.

Temperature: *montagna (min max)*



Segnalazioni: nulla da segnalare.

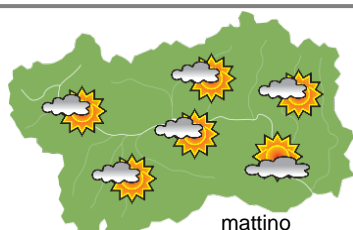
Temperature: *valli (min max)*



pomeriggio

giovedì 30 giugno 2022

attendibilità: ★★☆☆



mattino

Sino al mattino presto possibili nubi basse nelle vallate, poco nuvoloso in montagna. Poi nubi in parziale dissolvimento nelle vallate e belle schiarite. Da fine mattina nubi in aumento sino a cielo da nuvoloso a molto nuvoloso con rovesci sparsi da metà pomeriggio in poi, qualche temporale possibile da fine pomeriggio.

Venti: 3000 m al mattino deboli da SW, nel pomeriggio in intensificazione sino a moderati, localmente forti sulle montagne di confine SE. Brezze nelle valli.

Temperature: minime in lieve calo, massime in calo.

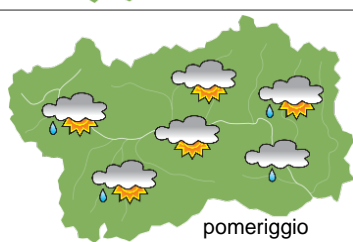
Zero termico: 3800 / 4000 m (valori nella libera atmosfera).

Pressione: stazionaria.

Temperature: *montagna (min max)*



Temperature: *valli (min max)*



pomeriggio


tendenza successiva

attendibilità: ★★☆☆

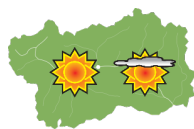
Venerdì mattina perturbato con rovesci e temporali diffusi; poi rapido miglioramento e da metà pomeriggio asciutto con belle ed estese schiarite. Sabato soleggiato con temperature in aumento, cumuli nel pomeriggio a SE. Domenica soleggiato, nel pomeriggio nubi alte e a tratti spesse. Lunedì nuvolosità irregolare, rovesci nelle ore centrali.



ven 1 lug



sab 2 lug



dom 3 lug



lun 4 lug

| 28/06/2022 | Temperatura Max di ieri (ore 12-18) °C | Temperatura Min di oggi (ore 00-08) °C | Precipitazioni ultime 24 ore (ore 08-08) mm |
|---|---|---|--|
| Aosta - Piazza Plouves 580 m. slm | 31,9 | 17,8 | - |
| Ayas - Champoluc 1566 m. slm | 21,1 | 11,0 | 0,0 |
| Champorcher - Petit-Mont-Blanc 1640 m. slm | 18,2 | 13,9 | 3,2 |
| Cogne - Gimillan 1785 m. slm | 23,1 | 11,1 | 3,8 |
| Courmayeur - Dolonne 1200 m. slm | 26,7 | 13,8 | 6,4 |
| Donnas - Clapey 341 m. slm | 29,7 | 20,7 | 0,0 |
| Etroubles - Chevière 1339 m. slm | 26,2 | 13,2 | 0,8 |
| Gressoney-Saint-Jean - Bieltschocke 1370 m. slm | 22,3 | 13,1 | 0,4 |
| La Thuile - Les Granges 1637 m. slm | 22,6 | 11,9 | 7,2 |
| Morgex - Capoluogo 938 m. slm | - | - | 4,0 |
| Nus - Saint-Barthélemy - Osservatorio 1675 m. slm | 21,3 | 14,1 | 0,6 |
| Rhêmes-Notre-Dame - Chaudanne 1794 m. slm | 22,4 | 10,0 | 3,2 |
| Saint-Christophe - Aeroporto 545 m. slm | 33,2 | 18,0 | 0,2 |
| Saint-Vincent - Terme 626 m. slm | 31,2 | 18,6 | 0,0 |
| Valgrisenche - Menthieu 1859 m. slm | 20,3 | 12,0 | 0,2 |
| Valsavarenche - Pont 1951 m. slm | 20,1 | 10,4 | 5,8 |
| Valtournenche - Breuil Cervinia 1998 m. slm | 19,5 | 10,4 | 0,8 |
| Verrès - Capoluogo 375 m. slm | 30,8 | 18,8 | 0,6 |
| Villeneuve - S.R. Saint-Nicolas 839 m. slm | 31,9 | 17,8 | 3,2 |

(I dati riportati sono pubblicati con procedura automatica, non risultano pertanto validati)