
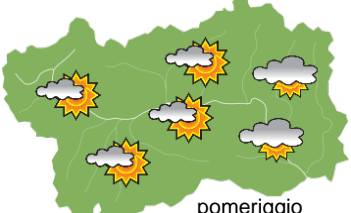

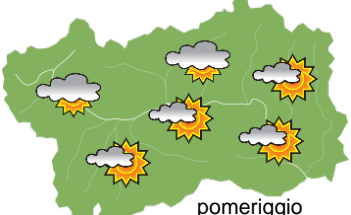








SITUAZIONE SINOTTICA

Un campo anticiclonico esteso dall'Atlantico all'Europa occidentale determina tempo in prevalenza soleggiato in Valle d'Aosta probabilmente almeno fino all'inizio della prossima settimana.

 <p>mattino</p>	mercoledì 6 luglio 2022		attendibilità: ★★★
	<p>Soleggiato, con qualche nuvola dal pomeriggio, isolati rovesci presso il Piemonte. Venti: 3000 m da deboli a moderati nord-occidentali; episodi di foehn nelle valli superiori. Temperature: in lieve calo. Zero termico: 3600 » 4200 m; T 1500: 11 » 20 °C; T 3000: 4 » 9 °C (valori nella libera atmosfera). Pressione: stazionaria.</p>		
 <p>pomeriggio</p>	Temperature: <i>montagna (max)</i>	▼	Segnalazioni: nulla da segnalare.
	Temperature: <i>valli (max)</i>	▼	

 <p>mattino</p>	giovedì 7 luglio 2022		attendibilità: ★★★
	<p>Soleggiato, con qualche nuvola da metà giornata in particolare sui confini. Venti: 3000 m deboli nord-occidentali, in rotazione da N e rinforzo; episodi di foehn nelle valli. Temperature: minime in lieve calo, massime in lieve aumento nelle valli. Zero termico: 3600 » 4200 m; T 1500: 10 » 22 °C; T 3000: 3 » 9 °C (valori nella libera atmosfera). Pressione: stazionaria.</p>		
 <p>pomeriggio</p>	Temperature: <i>montagna (min max)</i>	▼ ◀	Segnalazioni: nulla da segnalare.
	Temperature: <i>valli (min max)</i>	▼ ▲	

 <p>mattino</p>	venerdì 8 luglio 2022		attendibilità: ★★★
	<p>Soleggiato. Venti: 3000 m moderati settentrionali, in attenuazione; episodi di foehn nelle valli superiori Temperature: in aumento in montagna. Zero termico: 4000 » 4400 m (valori nella libera atmosfera). Pressione: stazionaria.</p>		
 <p>pomeriggio</p>	Temperature: <i>montagna (min max)</i>	▲ ▲	
	Temperature: <i>valli (min max)</i>	◀ ▶	

tendenza successiva				attendibilità: ★★★
Soleggiato fino a martedì.				
 <p>sab 9 lug</p>	 <p>dom 10 lug</p>	 <p>lun 11 lug</p>	 <p>mar 12 lug</p>	

06/07/2022	Temperatura Max di ieri (ore 12-18) °C	Temperatura Min di oggi (ore 00-08) °C	Precipitazioni ultime 24 ore (ore 08-08) mm
Aosta - Piazza Plouves 580 m. slm	33.4	17.2	-
Ayas - Champoluc 1566 m. slm	23.1	7.1	0.0
Champorcher - Petit-Mont-Blanc 1640 m. slm	20.9	12.8	0.0
Cogne - Gimillan 1785 m. slm	22.4	9.1	0.0
Courmayeur - Dolonne 1200 m. slm	26.3	12.4	0.0
Donnas - Clapey 341 m. slm	30.6	20.7	0.0
Etroubles - Chevière 1339 m. slm	23.8	11.2	0.0
Gressoney-Saint-Jean - Bieltschocke 1370 m. slm	25.5	10.3	0.0
La Thuile - Les Granges 1637 m. slm	21.0	10.9	0.0
Morgex - Capoluogo 938 m. slm	28.9	16.3	0.0
Nus - Saint-Barthélemy - Osservatorio 1675 m. slm	21.8	12.3	0.0
Rhêmes-Notre-Dame - Chaudanne 1794 m. slm	22.1	6.6	0.0
Saint-Christophe - Aeroporto 545 m. slm	34.1	16.6	0.0
Saint-Vincent - Terme 626 m. slm	32.7	16.6	0.0
Valgrisenche - Menthieu 1859 m. slm	19.9	9.9	0.0
Valsavarenche - Pont 1951 m. slm	20.9	7.4	0.0
Valtournenche - Breuil Cervinia 1998 m. slm	20.3	7.1	0.0
Verrès - Capoluogo 375 m. slm	32.5	17.9	0.0
Villeneuve - S.R. Saint-Nicolas 839 m. slm	30.6	18.2	0.0

(I dati riportati sono pubblicati con procedura automatica, non risultano pertanto validati)