








SITUAZIONE SINOTTICA

Un campo anticiclonico sull'Europa occidentale determina tempo soleggiato in Valle d'Aosta probabilmente fino a buona parte della prossima settimana.

 <p>mattino</p>	venerdì 8 luglio 2022		attendibilità: ★★☆☆
	<p>Soleggiato. Venti: 3000 m forti settentrionali, in attenuazione; episodi di foehn nelle valli. Temperature: in aumento. Zero termico: 3700 » 4600 m; T 1500: 10 » 24 °C; T 3000: 5 » 11 °C (valori nella libera atmosfera). Pressione: stazionaria.</p>		
 <p>pomeriggio</p>	Temperature: <i>montagna (max)</i>	▲	Segnalazioni: nulla da segnalare.
	Temperature: <i>valli (max)</i>	▲	

 <p>mattino</p>	sabato 9 luglio 2022		attendibilità: ★★☆☆
	<p>Abbastanza soleggiato, con nuvole medio-alte a tratti dense da metà mattina. Venti: 3000 m moderati settentrionali; episodi di foehn nelle valli. Temperature: minime in lieve aumento e massime in lieve calo in montagna. Zero termico: 3800 » 4200 m; T 1500: 10 » 24 °C; T 3000: 6 » 9 °C (valori nella libera atmosfera). Pressione: in lieve calo.</p>		
 <p>pomeriggio</p>	Temperature: <i>montagna (min max)</i>	▲ ▼	Segnalazioni: nulla da segnalare.
	Temperature: <i>valli (min max)</i>	◄ ►	

 <p>mattino</p>	domenica 10 luglio 2022		attendibilità: ★★☆☆
	<p>Soleggiato, con qualche nuvola nel pomeriggio. Venti: 3000 m moderati nord-occidentali; episodi di foehn nelle valli. Temperature: minime in lieve calo in montagna. Zero termico: 3700 » 4200 m (valori nella libera atmosfera). Pressione: stazionaria.</p>		
 <p>pomeriggio</p>	Temperature: <i>montagna (min max)</i>	▼ ◄	
	Temperature: <i>valli (min max)</i>	◄ ◄	

				tendenza successiva attendibilità: ★★☆☆
<p>Lunedì abbastanza soleggiato, da martedì a giovedì soleggiato con temperature in aumento.</p>				
lun 11 lug	mar 12 lug	mer 13 lug	gio 14 lug	

08/07/2022	Temperatura Max di ieri (ore 12-18) °C	Temperatura Min di oggi (ore 00-08) °C	Precipitazioni ultime 24 ore (ore 08-08) mm
Aosta - Piazza Plouves 580 m. slm	30.8	15.9	-
Ayas - Champoluc 1566 m. slm	23.2	5.9	0.0
Champorcher - Petit-Mont-Blanc 1640 m. slm	22.3	10.6	0.0
Cogne - Gimillan 1785 m. slm	22.6	7.6	0.0
Courmayeur - Dolonne 1200 m. slm	26.0	12.1	0.0
Donnas - Clapey 341 m. slm	30.2	15.9	0.0
Etroubles - Chevière 1339 m. slm	22.0	15.8	0.0
Gressoney-Saint-Jean - Bieltschocke 1370 m. slm	24.2	8.2	0.0
La Thuile - Les Granges 1637 m. slm	20.7	10.3	0.0
Morgex - Capoluogo 938 m. slm	28.2	15.8	0.0
Nus - Saint-Barthélemy - Osservatorio 1675 m. slm	22.4	10.2	0.0
Rhêmes-Notre-Dame - Chaudanne 1794 m. slm	21.4	5.6	0.0
Saint-Christophe - Aeroporto 545 m. slm	31.9	15.5	0.0
Saint-Vincent - Terme 626 m. slm	31.9	16.1	0.0
Valgrisenche - Menthieu 1859 m. slm	19.1	10.4	0.0
Valsavarenche - Pont 1951 m. slm	19.7	6.5	0.0
Valtournenche - Breuil Cervinia 1998 m. slm	18.2	4.9	0.0
Verrès - Capoluogo 375 m. slm	30.7	15.4	0.8
Villeneuve - S.R. Saint-Nicolas 839 m. slm	30.9	17.1	0.0

(I dati riportati sono pubblicati con procedura automatica, non risultano pertanto validati)