
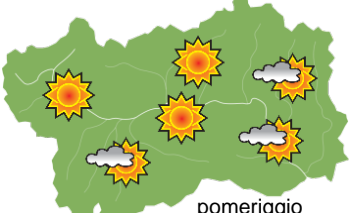
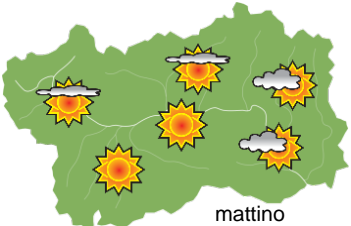
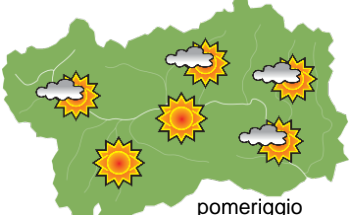
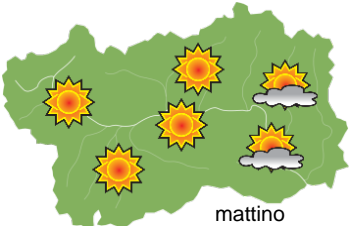
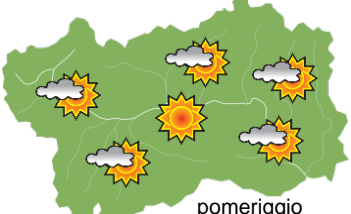





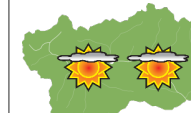
## SITUAZIONE SINOTTICA

La circolazione a grande scala, per tutta la settimana, è caratterizzata dalla presenza di una vasta area di alta pressione collocata sulla Spagna; la regione alpina si trova sul suo ramo discendente, ed è interessata in quota da correnti nordoccidentali piuttosto stabili. Il tempo sulla nostra regione resta per gran parte stabile e soleggiato, con aumento delle temperature soprattutto tra mercoledì e giovedì.

 <p>mattino</p>	<b>lunedì 11 luglio 2022</b>		attendibilità: ★★★★★
	<p>Al mattino cielo sereno. Nel pomeriggio cumuli sparsi sulle montagne, specie sul settore alpino S-E dove il cielo potrà essere da poco ad irregolarmente nuvoloso, e non è escluso un isolato rovescio nel tardo pomeriggio; ancora sereno sul resto della regione.</p> <p><b>Venti:</b> 3000 m da NW deboli, moderati in serata sul settore S-E. Sulle testate vallive settentrionali ed occidentali da deboli a moderati da N; brezze altrove, moderate e a tratti forti nel pomeriggio nella valle centrale.</p> <p><b>Temperature:</b> stazionarie.          Zero termico: 3900 » 4500 m; T 1500: 13 » 23 °C; T 3000: 6 » 10 °C (valori nella libera atmosfera).</p> <p><b>Pressione:</b> in lieve aumento.</p>		
 <p>pomeriggio</p>	Temperature: <i>montagna (max)</i>	◄	<b>Segnalazioni:</b> nulla da segnalare.
	Temperature: <i>valli (max)</i>	◄	

 <p>mattino</p>	<b>martedì 12 luglio 2022</b>		attendibilità: ★★★★★
	<p>Al mattino possibili addensamenti per nubi basse in bassa Valle al confine col Piemonte, in dissolvimento; sereno o poco nuvoloso sul resto della regione, con passaggi di nubi alte e sottili. Nel pomeriggio cumuli sulle montagne di confine regionale sino ad irregolarmente nuvoloso; ancora sereno o poco nuvoloso sul resto della regione.</p> <p><b>Venti:</b> 3000 m da NW deboli, moderati sul settore S-E; in serata calmi o deboli variabili. Sulle testate vallive settentrionali ed occidentali da deboli a moderati da N; brezze altrove, moderate nel pomeriggio nella valle centrale.</p> <p><b>Temperature:</b> minime in calo, massime stazionarie.          Zero termico: 4000 » 4600 m; T 1500: 12 » 23 °C; T 3000: 5 » 10 °C (valori nella libera atmosfera).</p> <p><b>Pressione:</b> in aumento.</p>		
 <p>pomeriggio</p>	Temperature: <i>montagna (min max)</i>	▼ ◄	<b>Segnalazioni:</b> nulla da segnalare.
	Temperature: <i>valli (min max)</i>	▼ ◄	

 <p>mattino</p>	<b>mercoledì 13 luglio 2022</b>		attendibilità: ★★★★★
	<p>Al mattino sul settore SE possibili addensamenti per nubi basse nelle valli, in dissolvimento; sereno o poco nuvoloso sul resto della regione. Nel pomeriggio cumuli sulle montagne di confine regionale sino ad irregolarmente nuvoloso; ancora sereno o poco nuvoloso sul resto della regione.</p> <p><b>Venti:</b> 3000 m da NW deboli. Sulle testate vallive settentrionali ed occidentali deboli da N; brezze altrove.</p> <p><b>Temperature:</b> minime stazionarie, massime in lieve aumento.          Zero termico: 4100 » 4700 m (valori nella libera atmosfera).</p> <p><b>Pressione:</b> in lieve calo.</p>		
 <p>pomeriggio</p>	Temperature: <i>montagna (min max)</i>	◄ ▲	
	Temperature: <i>valli (min max)</i>	◄ ▲	

<b>tendenza successiva</b>				attendibilità: ★★★★★
<p>Da giovedì sino a domenica generalmente soleggiato, con passaggi di nubi alte e sottili, e qualche cumulo pomeridiano in montagna; caldo giovedì e venerdì anche in montagna.</p>				
 <p>gio 14 lug</p>	 <p>ven 15 lug</p>	 <p>sab 16 lug</p>	 <p>dom 17 lug</p>	

<b>11/07/2022</b>	<b>Temperatura Max di ieri (ore 12-18) °C</b>	<b>Temperatura Min di oggi (ore 00-08) °C</b>	<b>Precipitazioni ultime 24 ore (ore 08-08) mm</b>
Aosta - Piazza Plouves 580 m. slm	32,4	16,2	-
Ayas - Champoluc 1566 m. slm	23,6	7,7	0,0
Champorcher - Petit-Mont-Blanc 1640 m. slm	18,7	13,0	0,0
Cogne - Gimillan 1785 m. slm	23,7	10,1	0,0
Courmayeur - Dolonne 1200 m. slm	27,2	12,7	0,0
Donnas - Clapey 341 m. slm	29,4	18,2	0,0
Etroubles - Chevière 1339 m. slm	24,1	11,8	0,0
Gressoney-Saint-Jean - Bieltschocke 1370 m. slm	22,5	9,6	0,0
La Thuile - Les Granges 1637 m. slm	23,4	11,3	0,0
Morgex - Capoluogo 938 m. slm	30,5	13,5	0,0
Nus - Saint-Barthélemy - Osservatorio 1675 m. slm	22,5	12,7	0,0
Rhêmes-Notre-Dame - Chaudanne 1794 m. slm	23,4	7,2	0,0
Saint-Christophe - Aeroporto 545 m. slm	33,8	16,0	0,0
Saint-Vincent - Terme 626 m. slm	31,8	16,6	0,0
Valgrisenche - Menthieu 1859 m. slm	21,8	11,2	0,0
Valsavarenche - Pont 1951 m. slm	22,2	8,7	0,0
Valtournenche - Breuil Cervinia 1998 m. slm	20,4	8,3	0,0
Verrès - Capoluogo 375 m. slm	30,3	16,2	0,0
Villeneuve - S.R. Saint-Nicolas 839 m. slm	34,2	17,0	0,0

*(I dati riportati sono pubblicati con procedura automatica, non risultano pertanto validati)*