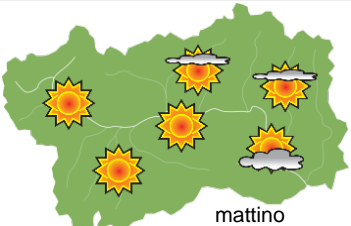
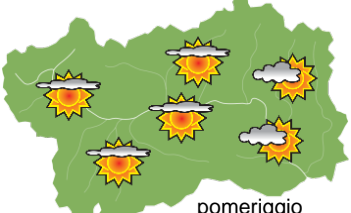
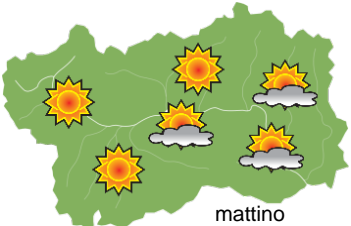
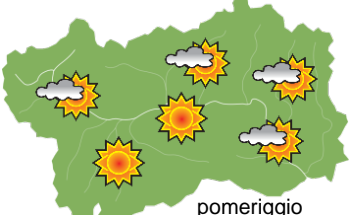
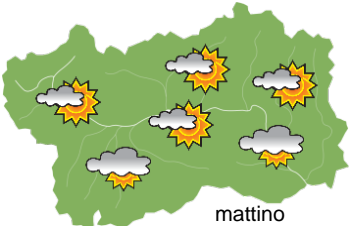
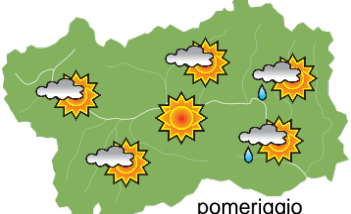


## SITUAZIONE SINOTTICA

La circolazione a grande scala è caratterizzata dalla costante presenza di una vasta area di alta pressione collocata sulla Spagna; la regione alpina è interessata in quota da correnti nordoccidentali piuttosto stabili. Il tempo sulla nostra regione resta per gran parte stabile e soleggiato, ad eccezione forse di giovedì con rovesci pomeridiani.

 <p>mattino</p>		<b>martedì 12 luglio 2022</b>		attendibilità: ★★☆☆	
		<p>Al mattino sereno o poco nuvoloso per passaggi di nubi alte e sottili, qualche addensamento in bassa Valle al confine col Piemonte per nubi mediobasse. Nel pomeriggio ancora passaggi di nubi alte e sottili sulla regione, con qualche cumulo sulle montagne di confine regionale: nel complesso poco nuvoloso.</p> <p><b>Venti:</b> 3000 m da NW deboli, moderati sul settore S-E; in serata calmi o deboli variabili. Sulle testate vallive settentrionali ed occidentali da deboli a moderati da N; brezze altrove, moderate nel pomeriggio nella valle centrale.</p> <p><b>Temperature:</b> in lieve aumento.          Zero termico: 3900 » 4600 m; T 1500: 12 » 23 °C; T 3000: 5 » 10 °C (valori nella libera atmosfera).</p> <p><b>Pressione:</b> in aumento.</p>			
 <p>pomeriggio</p>		Temperature: <i>montagna (max)</i>	Temperature: <i>valli (max)</i>	<b>Segnalazioni:</b> nulla da segnalare.	
		◄	◄		

 <p>mattino</p>		<b>mercoledì 13 luglio 2022</b>		attendibilità: ★★☆☆	
		<p>Sino a metà mattina possibili strati all'interno delle vallate orientali, in estensione sin verso Aosta; sereno o poco nuvoloso in montagna e sul settore W. Poi strati in sollevamento sino a cielo poco nuvoloso ovunque, con cumuli in formazione sui pendii delle montagne. Nel pomeriggio cumuli sulle montagne di confine regionale sino ad irregolarmente nuvoloso; poco nuvoloso sul resto della regione.</p> <p><b>Venti:</b> 3000 m da NW deboli; in serata calmi o deboli da W-SW. Sulle testate vallive settentrionali ed occidentali deboli da N; brezze altrove, moderate e localmente forti nel pomeriggio nella valle centrale.</p> <p><b>Temperature:</b> minime stazionarie, massime in lieve aumento.          Zero termico: 4000 » 4700 m; T 1500: 12 » 24 °C; T 3000: 5 » 11 °C (valori nella libera atmosfera).</p> <p><b>Pressione:</b> in lieve calo.</p>			
 <p>pomeriggio</p>		Temperature: <i>montagna (min max)</i>	Temperature: <i>valli (min max)</i>	<b>Segnalazioni:</b> nulla da segnalare.	
		◄ ▲	◄ ▲		

 <p>mattino</p>		<b>giovedì 14 luglio 2022</b>		attendibilità: ★★☆☆	
		<p>Sino al mattino presto nuvolosità irregolare con addensamenti sul settore orientale. Poi attenuazione della nuvolosità sino a cielo poco nuvoloso. Nel pomeriggio cumuli sulle montagne sino a cielo irregolarmente nuvoloso, con rovesci sparsi sul settore alpino S-E.</p> <p><b>Venti:</b> 3000 m sino al mattino presto deboli da SW, poi da NW, sempre deboli; da metà pomeriggio intensificazione sino a moderati e localmente forti sul settore S-E. Brezze nelle vallate.</p> <p><b>Temperature:</b> in aumento nelle valli, in montagna minime in aumento, massime stazionarie.          Zero termico: 4100 » 4800 m (valori nella libera atmosfera).</p> <p><b>Pressione:</b> in calo.</p>			
 <p>pomeriggio</p>		Temperature: <i>montagna (min max)</i>	Temperature: <i>valli (min max)</i>		
		▲ ◄	▲ ◄		

<b>tendenza successiva</b>				attendibilità: ★★☆☆	
Da venerdì sino a lunedì generalmente stabile e soleggiato con passaggi di nubi alte e sottili, qualche cumulo pomeridiano in montagna. Caldo venerdì.					
 <p>ven 15 lug</p>	 <p>sab 16 lug</p>	 <p>dom 17 lug</p>	 <p>lun 18 lug</p>		

<b>12/07/2022</b>	<b>Temperatura Max di ieri (ore 12-18) °C</b>	<b>Temperatura Min di oggi (ore 00-08) °C</b>	<b>Precipitazioni ultime 24 ore (ore 08-08) mm</b>
Aosta - Piazza Plouves 580 m. slm	30,1	17,0	-
Ayas - Champoluc 1566 m. slm	21,4	8,9	0,0
Champorcher - Petit-Mont-Blanc 1640 m. slm	18,8	12,6	0,0
Cogne - Gimillan 1785 m. slm	23,2	9,9	4,0
Courmayeur - Dolonne 1200 m. slm	29,0	12,6	0,0
Donnas - Clapey 341 m. slm	29,1	18,2	0,0
Etroubles - Chevière 1339 m. slm	25,5	11,9	4,0
Gressoney-Saint-Jean - Bieltschocke 1370 m. slm	22,4	11,5	0,0
La Thuile - Les Granges 1637 m. slm	24,3	11,8	0,0
Morgex - Capoluogo 938 m. slm	29,0	13,0	0,0
Nus - Saint-Barthélemy - Osservatorio 1675 m. slm	22,7	12,2	0,0
Rhêmes-Notre-Dame - Chaudanne 1794 m. slm	24,0	6,4	0,0
Saint-Christophe - Aeroporto 545 m. slm	31,6	16,8	0,0
Saint-Vincent - Terme 626 m. slm	30,2	17,4	0,0
Valgrisenche - Menthieu 1859 m. slm	22,4	11,8	0,0
Valsavarenche - Pont 1951 m. slm	21,6	8,0	0,0
Valtournenche - Breuil Cervinia 1998 m. slm	19,9	8,1	0,0
Verrès - Capoluogo 375 m. slm	29,7	17,3	0,0
Villeneuve - S.R. Saint-Nicolas 839 m. slm	30,8	18,0	0,0

*(I dati riportati sono pubblicati con procedura automatica, non risultano pertanto validati)*