










SITUAZIONE SINOTTICA

Un esteso campo anticiclonico che si estende dall'Africa nord-occidentale fino all'Irlanda tende a rinforzarsi favorendo condizioni soleggiate con temperature in graduale aumento, specie da domenica.

 <p>mattino</p>		venerdì 15 luglio 2022		attendibilità: ★★★
		<p>Soleggiato. Venti: 3000 m moderati nord-occidentali; episodi di foehn nelle valli. Temperature: in aumento. Zero termico: 4200 » 4800 m; T 1500: 14 » 26 °C; T 3000: 8 » 14 °C (valori nella libera atmosfera). Pressione: senza variazioni di rilievo.</p>		
 <p>pomeriggio</p>		Temperature: <i>montagna (max)</i>	▲	Segnalazioni: nulla da segnalare.
		Temperature: <i>valli (max)</i>	▲	

 <p>mattino</p>		sabato 16 luglio 2022		attendibilità: ★★★
		<p>Soleggiato. Venti: 3000 m moderati nord-occidentali, in attenuazione; nelle valli, salvo qualche episodio di foehn al mattino, brezze pomeridiane. Temperature: minime in lieve aumento. Zero termico: 4500 » 4800 m; T 1500: 16 » 26 °C; T 3000: 9 » 14 °C (valori nella libera atmosfera). Pressione: in lieve aumento.</p>		
 <p>pomeriggio</p>		Temperature: <i>montagna (min max)</i>	▲ ◀▶	Segnalazioni: nulla da segnalare.
		Temperature: <i>valli (min max)</i>	▲ ◀▶	

 <p>mattino</p>		domenica 17 luglio 2022		attendibilità: ★★★
		<p>Soleggiato. Venti: 3000 m deboli o moderati occidentali; brezze nelle valli. Temperature: in lieve aumento. Zero termico: 4600 » 4900 m (valori nella libera atmosfera). Pressione: in lieve aumento.</p>		
 <p>pomeriggio</p>		Temperature: <i>montagna (min max)</i>	▲ ▲	
		Temperature: <i>valli (min max)</i>	▲ ▲	

 <p>lun 18 lug</p>				 <p>mar 19 lug</p>				 <p>mer 20 lug</p>				 <p>gio 21 lug</p>			
tendenza successiva												attendibilità: ★★★			
Soleggiato con temperature in aumento fino a metà settimana.															

15/07/2022	Temperatura Max di ieri (ore 12-18) °C	Temperatura Min di oggi (ore 00-08) °C	Precipitazioni ultime 24 ore (ore 08-08) mm
Aosta - Piazza Plouves 580 m. slm	31,7	17,5	-
Ayas - Champoluc 1566 m. slm	24,6	8,3	0,0
Champorcher - Petit-Mont-Blanc 1640 m. slm	20,7	16,8	0,0
Cogne - Gimillan 1785 m. slm	25,6	12,5	0,0
Courmayeur - Dolonne 1200 m. slm	31,4	15,9	0,0
Donnas - Clapey 341 m. slm	30,8	21,7	0,0
Etroubles - Chevière 1339 m. slm	26,3	15,8	0,0
Gressoney-Saint-Jean - Bieltschocke 1370 m. slm	24,3	12,0	0,0
La Thuile - Les Granges 1637 m. slm	26,0	16,1	0,0
Morgex - Capoluogo 938 m. slm	33,2	15,4	0,0
Nus - Saint-Barthélemy - Osservatorio 1675 m. slm	25,1	15,8	0,0
Rhêmes-Notre-Dame - Chaudanne 1794 m. slm	25,4	11,7	0,0
Saint-Christophe - Aeroporto 545 m. slm	32,7	16,4	0,0
Saint-Vincent - Terme 626 m. slm	32,4	17,8	0,0
Valgrisenche - Menthiu 1859 m. slm	24,1	15,2	0,0
Valsavarenche - Pont 1951 m. slm	23,7	12,0	0,0
Valtournenche - Breuil Cervinia 1998 m. slm	21,7	9,7	0,0
Verrès - Capoluogo 375 m. slm	31,8	19,0	0,0
Villeneuve - S.R. Saint-Nicolas 839 m. slm	33,3	20,0	0,0

(I dati riportati sono pubblicati con procedura automatica, non risultano pertanto validati)