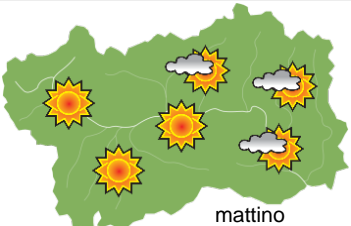
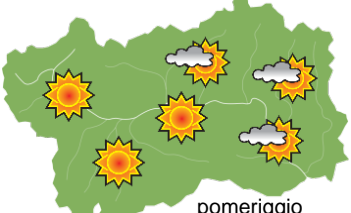
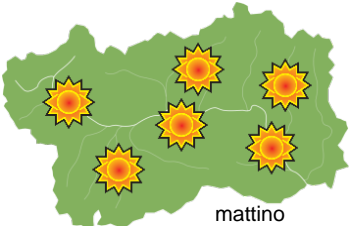
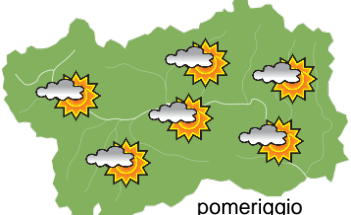
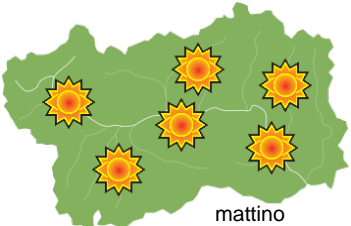
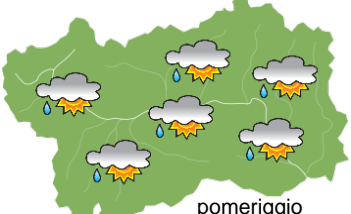






## SITUAZIONE SINOTTICA

Un promontorio anticiclonico sull'Europa occidentale determina tempo in prevalenza soleggiato e caldo in Valle d'Aosta, con il passaggio di un'onda depressionaria a nord delle Alpi tra martedì sera e mercoledì e probabilmente tra venerdì sera e sabato.

<b>domenica 17 luglio 2022</b>		attendibilità: ★★☆☆
 mattino	<p>Soleggiato, qualche nuvola in particolare nel settore sud-orientale. <b>Venti:</b> 3000 m deboli da NNW; brezze nelle valli. <b>Temperature:</b> stazionarie. Zero termico: 4400 » 4800 m; T 1500: 14 » 27 °C; T 3000: 8 » 15 °C (valori nella libera atmosfera). <b>Pressione:</b> in lieve aumento.</p>	
 pomeriggio	<p>Temperature: <i>montagna (max)</i>    &lt;&gt;    <b>Segnalazioni:</b> caldo nel fondovalle.</p> <p>Temperature: <i>valli (max)</i>        &lt;&gt;</p>	

<b>lunedì 18 luglio 2022</b>		attendibilità: ★★☆☆
 mattino	<p>Soleggiato, annuvolamenti dal pomeriggio. <b>Venti:</b> 3000 m deboli settentrionali; brezze nelle valli. <b>Temperature:</b> massime in lieve aumento. Zero termico: 4400 » 4900 m; T 1500: 14 » 28 °C; T 3000: 8 » 16 °C (valori nella libera atmosfera). <b>Pressione:</b> stazionaria.</p>	
 pomeriggio	<p>Temperature: <i>montagna (min max)</i>    &lt;&gt; ▲    <b>Segnalazioni:</b> caldo nel fondovalle.</p> <p>Temperature: <i>valli (min max)</i>        &lt;&gt; ▲</p>	

<b>martedì 19 luglio 2022</b>		attendibilità: ★★☆☆
 mattino	<p>Soleggiato, con nubi in aumento dal pomeriggio, possibili temporali in serata. <b>Venti:</b> 3000 m deboli nord-occidentali, in rotazione da SW; brezze nelle valli. <b>Temperature:</b> minime in lieve aumento. Zero termico: 4500 » 4900 m (valori nella libera atmosfera). <b>Pressione:</b> stazionaria.</p>	
 pomeriggio	<p>Temperature: <i>montagna (min max)</i>    ▲ &lt;&gt;</p> <p>Temperature: <i>valli (min max)</i>        ▲ &lt;&gt;</p>	

<b>tendenza successiva</b>				attendibilità: ★★☆☆
 mer 20 lug	 gio 21 lug	 ven 22 lug	 sab 23 lug	<p>Mercoledì rovesci alternati a schiarite, giovedì soleggiato, venerdì soleggiato con rovesci dal pomeriggio, sabato qualche rovescio.</p>

<b>17/07/2022</b>	<b>Temperatura Max di ieri (ore 12-18) °C</b>	<b>Temperatura Min di oggi (ore 00-08) °C</b>	<b>Precipitazioni ultime 24 ore (ore 08-08) mm</b>
Aosta - Piazza Plouves 580 m. slm	33.5	17.9	-
Ayas - Champoluc 1566 m. slm	25.0	9.7	0.0
Champorcher - Petit-Mont-Blanc 1640 m. slm	21.8	15.9	0.0
Cogne - Gimillan 1785 m. slm	26.6	12.2	0.0
Courmayeur - Dolonne 1200 m. slm	30.5	14.5	0.0
Donnas - Clapey 341 m. slm	31.6	21.8	0.0
Etroubles - Chevière 1339 m. slm	27.7	14.2	0.0
Gressoney-Saint-Jean - Bieltschocke 1370 m. slm	24.8	12.2	0.0
La Thuile - Les Granges 1637 m. slm	26.3	13.1	0.0
Morgex - Capoluogo 938 m. slm	33.6	15.0	0.0
Nus - Saint-Barthélemy - Osservatorio 1675 m. slm	25.3	15.3	0.0
Rhêmes-Notre-Dame - Chaudanne 1794 m. slm	26.6	9.8	0.0
Saint-Christophe - Aeroporto 545 m. slm	34.5	17.4	0.0
Saint-Vincent - Terme 626 m. slm	33.5	19.0	0.0
Valgrisenche - Menthieu 1859 m. slm	25.2	13.6	0.0
Valsavarenche - Pont 1951 m. slm	25.0	11.1	0.0
Valtournenche - Breuil Cervinia 1998 m. slm	24.0	11.0	0.0
Verrès - Capoluogo 375 m. slm	32.7	18.9	0.0
Villeneuve - S.R. Saint-Nicolas 839 m. slm	35.2	20.3	0.0

*(I dati riportati sono pubblicati con procedura automatica, non risultano pertanto validati)*