

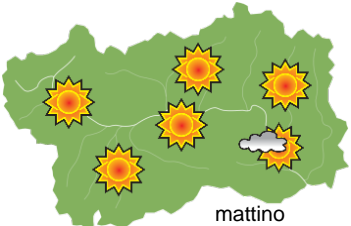
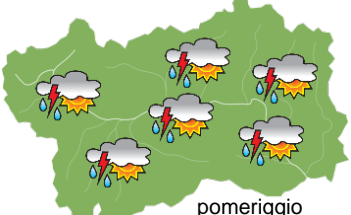

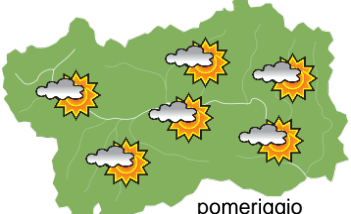






SITUAZIONE SINOTTICA

Il graduale indebolimento del vasto anticiclone, che da diversi giorni determina il tempo anche sulla nostra regione, da domani permetterà l'ingresso di aria a tratti instabile che, in particolar modo nel pomeriggio, potrà portare rovesci, localmente temporaleschi. Successivamente le Alpi saranno al limite tra la citata alta pressione e una debole saccatura più a nord, pertanto le condizioni meteo saranno caratterizzate dall'alternanza di schiarite ad annuvolamenti.

		domenica 24 luglio 2022		attendibilità: ★★☆☆
 <p style="text-align: center;">mattino</p>	Sereno o tuttalpiù poco nuvoloso.			
	Venti: 3000 m deboli occidentali; brezze nelle valli. Temperature: in aumento in montagna. Zero termico: 4400 » 5000 m; T 1500: 18 » 29 °C; T 3000: 9 » 13 °C (valori nella libera atmosfera). Pressione: in lieve calo.			
 <p style="text-align: center;">pomeriggio</p>	Temperature: <i>montagna (max)</i>	▲	Segnalazioni: caldo nel fondovalle.	
	Temperature: <i>valli (max)</i>	◄		

		lunedì 25 luglio 2022		attendibilità: ★★☆☆
 <p style="text-align: center;">mattino</p>	Inizialmente soleggiato con aumento della nuvolosità associato a rovesci, anche temporaleschi, più probabili dal tardo pomeriggio/sera, localmente intensi.			
	Venti: 3000 m deboli o moderati occidentali; brezze pomeridiane nelle valli, poi foehn dalla serata. Temperature: massime in calo in quota. Zero termico: 4400 / 4600 m; T 1500: 18 » 27 °C; T 3000: 9 » 11 °C (valori nella libera atmosfera). Pressione: in lieve calo.			
 <p style="text-align: center;">pomeriggio</p>	Temperature: <i>montagna (min max)</i>	◄ ▼	Segnalazioni: rovesci, localmente temporaleschi.	
	Temperature: <i>valli (min max)</i>	◄ ◄		

		martedì 26 luglio 2022		attendibilità: ★★☆☆
 <p style="text-align: center;">mattino</p>	Prevalentemente soleggiato con cumuli pomeridiani e debole rischio di qualche isolato rovescio sui rilievi.			
	Venti: 3000 m deboli o moderati nord-occidentali; brezze nelle valli, salvo qualche episodio di foehn in quelle superiori. Temperature: senza variazioni di rilievo, salvo una lieve flessione delle massime nelle valli. Zero termico: 4400 / 4600 m (valori nella libera atmosfera). Pressione: in lieve calo.			
 <p style="text-align: center;">pomeriggio</p>	Temperature: <i>montagna (min max)</i>	◄ ◄		
	Temperature: <i>valli (min max)</i>	◄ ▼		

				tendenza successiva	attendibilità: ★★☆☆
 <p style="text-align: center;">mer 27 lug</p>	 <p style="text-align: center;">gio 28 lug</p>	 <p style="text-align: center;">ven 29 lug</p>	 <p style="text-align: center;">sab 30 lug</p>	Alternanza di schiarite ad addensamenti associati a qualche locale rovescio.	

24/07/2022	Temperatura Max di ieri (ore 12-18) °C	Temperatura Min di oggi (ore 00-08) °C	Precipitazioni ultime 24 ore (ore 08-08) mm
Aosta - Piazza Plouves 580 m. slm	32,9	18,8	-
Ayas - Champoluc 1566 m. slm	24,9	9,8	0,0
Champorcher - Petit-Mont-Blanc 1640 m. slm	22,8	15,7	0,0
Cogne - Gimillan 1785 m. slm	24,3	12,5	0,0
Courmayeur - Dolonne 1200 m. slm	28,8	14,7	0,0
Donnas - Clapey 341 m. slm	31,9	22,0	0,0
Etroubles - Chevière 1339 m. slm	27,6	14,6	0,0
Gressoney-Saint-Jean - Bieltschocke 1370 m. slm	24,7	12,3	0,0
La Thuile - Les Granges 1637 m. slm	24,4	13,8	0,0
Morgex - Capoluogo 938 m. slm	31,2	15,7	0,0
Nus - Saint-Barthélemy - Osservatorio 1675 m. slm	24,9	15,9	0,0
Rhêmes-Notre-Dame - Chaudanne 1794 m. slm	24,1	9,6	0,0
Saint-Christophe - Aeroporto 545 m. slm	33,5	18,0	0,0
Saint-Vincent - Terme 626 m. slm	32,5	19,2	0,0
Valgrisenche - Menthieu 1859 m. slm	22,9	13,7	0,0
Valsavarenche - Pont 1951 m. slm	23,3	10,4	0,0
Valtournenche - Breuil Cervinia 1998 m. slm	21,5	10,1	0,0
Verrès - Capoluogo 375 m. slm	32,2	20,0	0,0
Villeneuve - S.R. Saint-Nicolas 839 m. slm	33,3	20,2	0,0

(I dati riportati sono pubblicati con procedura automatica, non risultano pertanto validati)