
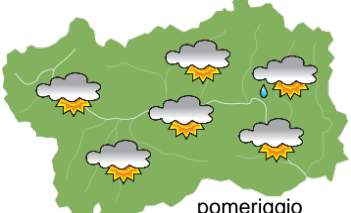
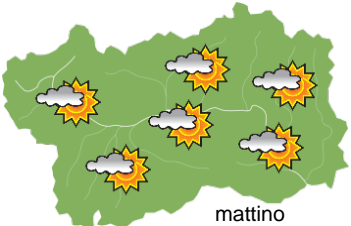
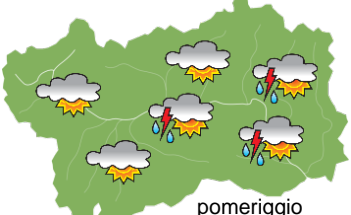
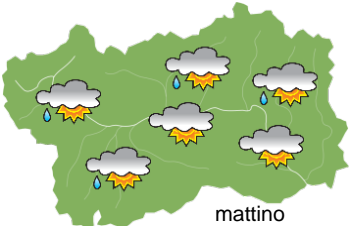
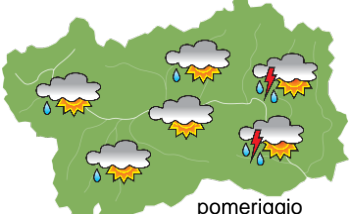






## SITUAZIONE SINOTTICA

Correnti atlantiche interessano la Valle d'Aosta, con il transito di due onde depressionarie tra domani e venerdì, associate a qualche rovescio o temporale; da sabato la rotazione delle correnti da nord-ovest determinerà tempo in prevalenza soleggiato.

 <p>mattino</p>		<b>mercoledì 27 luglio 2022</b>		attendibilità: ★★★
		<p>Nuvolosità irregolare, con ampie schiarite nelle ore centrali e isolati rovesci sui rilievi dal pomeriggio, più probabili nel settore sud-orientale.  <b>Venti:</b> 3000 m deboli nord-occidentali; brezze nelle valli.  <b>Temperature:</b> in lieve calo.            Zero termico: 4000 » 4300 m; T 1500: 11 » 23 °C; T 3000: 5 » 10 °C (valori nella libera atmosfera).  <b>Pressione:</b> stazionaria.</p>		
 <p>pomeriggio</p>		Temperature: <i>montagna (max)</i>	▼	<b>Segnalazioni:</b> nulla da segnalare.
		Temperature: <i>valli (max)</i>	▼	

 <p>mattino</p>		<b>giovedì 28 luglio 2022</b>		attendibilità: ★★★
		<p>Nuvolosità irregolare, con schiarite più ampie nelle ore centrali; nubi in aumento dal pomeriggio, con qualche temporale sparso, più probabile nel settore sud-orientale.  <b>Venti:</b> 3000 m deboli da WSW; brezze nelle valli.  <b>Temperature:</b> minime in lieve aumento nelle valli, massime in lieve calo.            Zero termico: 4000 » 4200 m; T 1500: 13 » 22 °C; T 3000: 5 » 9 °C (valori nella libera atmosfera).  <b>Pressione:</b> in lieve aumento.</p>		
 <p>pomeriggio</p>		Temperature: <i>montagna (min max)</i>	◀ ▼	<b>Segnalazioni:</b> temporali.
		Temperature: <i>valli (min max)</i>	▲ ▼	

 <p>mattino</p>		<b>venerdì 29 luglio 2022</b>		attendibilità: ★★★
		<p>Nuvolosità irregolare, con rovesci sparsi e qualche temporale presso il Piemonte, più frequenti nel pomeriggio, alternati a schiarite, più ampie nelle valli centrali.  <b>Venti:</b> 3000 m moderati da WSW, in rotazione da NW; episodi di foehn nelle valli.  <b>Temperature:</b> in calo tranne le minime nelle valli.            Zero termico: 3800 » 4000 m (valori nella libera atmosfera).  <b>Pressione:</b> stazionaria.</p>		
 <p>pomeriggio</p>		Temperature: <i>montagna (min max)</i>	▼ ▼	
		Temperature: <i>valli (min max)</i>	◀ ▼	

<b>tendenza successiva</b>				attendibilità: ★★★
Soleggiato fino a martedì.				
 <p>sab 30 lug</p>	 <p>dom 31 lug</p>	 <p>lun 1 ago</p>	 <p>mar 2 ago</p>	

<b>27/07/2022</b>	<b>Temperatura Max di ieri (ore 12-18) °C</b>	<b>Temperatura Min di oggi (ore 00-08) °C</b>	<b>Precipitazioni ultime 24 ore (ore 08-08) mm</b>
Aosta - Piazza Plouves 580 m. slm	34.7	20.6	-
Ayas - Champoluc 1566 m. slm	24.2	11.9	0.0
Champorcher - Petit-Mont-Blanc 1640 m. slm	23.2	12.8	0.0
Cogne - Gimillan 1785 m. slm	25.9	10.7	0.0
Courmayeur - Dolonne 1200 m. slm	28.1	14.3	0.0
Donnas - Clapey 341 m. slm	32.4	19.7	0.0
Etroubles - Chevière 1339 m. slm	25.5	14.2	0.4
Gressoney-Saint-Jean - Bieltschocke 1370 m. slm	25.4	13.7	0.0
La Thuile - Les Granges 1637 m. slm	23.9	11.5	0.0
Morgex - Capoluogo 938 m. slm	31.3	16.7	0.0
Nus - Saint-Barthélemy - Osservatorio 1675 m. slm	24.9	13.0	0.0
Rhêmes-Notre-Dame - Chaudanne 1794 m. slm	26.4	9.4	0.0
Saint-Christophe - Aeroporto 545 m. slm	36.3	21.5	0.0
Saint-Vincent - Terme 626 m. slm	36.3	20.4	0.6
Valgrisenche - Menthieu 1859 m. slm	22.1	10.8	0.0
Valsavarenche - Pont 1951 m. slm	22.8	9.6	0.0
Valtournenche - Breuil Cervinia 1998 m. slm	22.1	10.8	0.0
Verrès - Capoluogo 375 m. slm	33.8	21.8	0.0
Villeneuve - S.R. Saint-Nicolas 839 m. slm	34.1	19.2	0.0

*(I dati riportati sono pubblicati con procedura automatica, non risultano pertanto validati)*