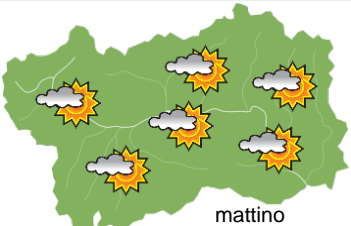
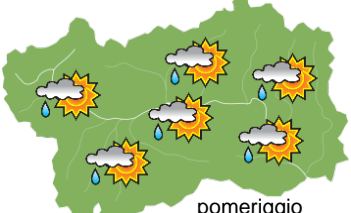
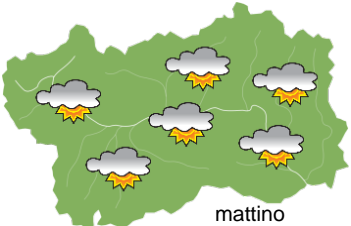
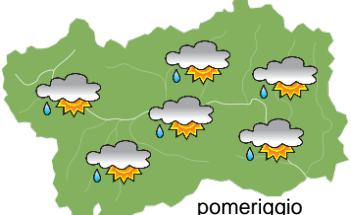
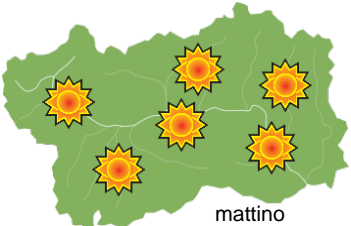
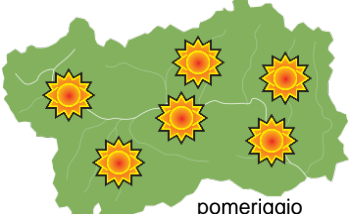






## SITUAZIONE SINOTTICA

Correnti atlantiche interesseranno le Alpi per i prossimi giorni favorendo l'apporto di aria più umida e instabile. Nel fine settimana invece le correnti si disporranno più da NW favorendo condizioni di foehn e cielo più terso.

 <p>mattino</p>		<b>giovedì 28 luglio 2022</b>		attendibilità: ★★☆☆
		<p>Parzialmente soleggiato per nuvolosità irregolare in aumento dal pomeriggio e associato a qualche rovescio, localmente anche temporalesco e più probabile nel settore sud-orientale.  <b>Venti:</b> 3000 m deboli occidentali; brezze nelle valli.  <b>Temperature:</b> minime in lieve aumento nelle valli, massime in lieve calo.            Zero termico: 4000 » 4200 m; T 1500: 13 » 22 °C; T 3000: 5 » 9 °C (valori nella libera atmosfera).  <b>Pressione:</b> in lieve aumento.</p>		
 <p>pomeriggio</p>		Temperature: <i>montagna (max)</i>	▼	<b>Segnalazioni:</b> rovesci, anche temporaleschi.
		Temperature: <i>valli (max)</i>	▼	

 <p>mattino</p>		<b>venerdì 29 luglio 2022</b>		attendibilità: ★★☆☆
		<p>Nuvolosità irregolare con qualche rovescio sparso, localmente anche temporalesco, più probabile sul settore sud-orientale, specie nel pomeriggio. Qualche schiarita, più ampia nelle valli centrali.  <b>Venti:</b> 3000 m SW-&gt;NW moderati; episodi di foehn nelle valli.  <b>Temperature:</b> in lieve calo, salvo nelle valli.            Zero termico: 3800 » 4000 m; T 1500: 12 » 20 °C; T 3000: 4 » 7 °C (valori nella libera atmosfera).  <b>Pressione:</b> stazionaria.</p>		
 <p>pomeriggio</p>		Temperature: <i>montagna (min max)</i>	▼ ▼	<b>Segnalazioni:</b> rovesci, anche temporaleschi.
		Temperature: <i>valli (min max)</i>	◄ ▲	

 <p>mattino</p>		<b>sabato 30 luglio 2022</b>		attendibilità: ★★☆☆
		<p>Sereno o tuttalpiù poco nuvoloso.  <b>Venti:</b> 3000 m NW da deboli a moderati; foehn nelle valli.  <b>Temperature:</b> massime in aumento in quota.            Zero termico: 3900 » 4300 m (valori nella libera atmosfera).  <b>Pressione:</b> in lieve aumento.</p>		
 <p>pomeriggio</p>		Temperature: <i>montagna (min max)</i>	◄ ▲	
		Temperature: <i>valli (min max)</i>	◄ ◄	

<b>tendenza successiva</b>				attendibilità: ★★☆☆	
Sereno o tuttalpiù poco nuvoloso.					
 <p>dom 31 lug</p>	 <p>lun 1 ago</p>	 <p>mar 2 ago</p>	 <p>mer 3 ago</p>		

<b>28/07/2022</b>	<b>Temperatura Max di ieri (ore 12-18) °C</b>	<b>Temperatura Min di oggi (ore 00-08) °C</b>	<b>Precipitazioni ultime 24 ore (ore 08-08) mm</b>
Aosta - Piazza Plouves 580 m. slm	31,8	18,6	-
Ayas - Champoluc 1566 m. slm	22,2	11,2	0,0
Champorcher - Petit-Mont-Blanc 1640 m. slm	20,5	13,5	0,0
Cogne - Gimillan 1785 m. slm	24,1	11,1	0,0
Courmayeur - Dolonne 1200 m. slm	28,0	14,5	1,2
Donnas - Clapey 341 m. slm	30,3	21,1	0,0
Etroubles - Chevière 1339 m. slm	26,0	14,0	0,0
Gressoney-Saint-Jean - Bieltschocke 1370 m. slm	22,8	13,7	0,0
La Thuile - Les Granges 1637 m. slm	23,1	12,0	0,0
Morgex - Capoluogo 938 m. slm	31,2	17,5	0,0
Nus - Saint-Barthélemy - Osservatorio 1675 m. slm	22,6	14,3	0,0
Rhêmes-Notre-Dame - Chaudanne 1794 m. slm	23,9	10,1	0,0
Saint-Christophe - Aeroporto 545 m. slm	33,1	18,8	0,0
Saint-Vincent - Terme 626 m. slm	33,5	19,4	0,0
Valgrisenche - Menthiu 1859 m. slm	23,2	12,3	0,0
Valsavarenche - Pont 1951 m. slm	21,8	10,5	0,0
Valtournenche - Breuil Cervinia 1998 m. slm	19,8	10,7	0,0
Verrès - Capoluogo 375 m. slm	31,6	20,5	0,0
Villeneuve - S.R. Saint-Nicolas 839 m. slm	32,4	19,3	0,0

*(I dati riportati sono pubblicati con procedura automatica, non risultano pertanto validati)*