


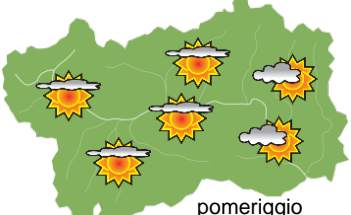





SITUAZIONE SINOTTICA

La rimonta di un campo anticiclonico sull'Europa occidentale determina tempo soleggiato in Valle d'Aosta fino a metà settimana, con temperature in aumento, in seguito è probabile la discesa di una saccatura da nord verso le Alpi.

 <p>mattino</p>	domenica 31 luglio 2022		attendibilità: ★★☆☆
	<p>Soleggiato, con qualche nuvola nel pomeriggio. Venti: 3000 m da deboli a moderati da NNW; episodi di foehn nelle valli superiori. Temperature: in lieve aumento. Zero termico: 3600 » 4400 m; T 1500: 12 » 24 °C; T 3000: 4 » 9 °C (valori nella libera atmosfera). Pressione: stazionaria.</p>		
 <p>pomeriggio</p>	Temperature: <i>montagna (max)</i>	▲	Segnalazioni: nulla da segnalare.
	Temperature: <i>valli (max)</i>	▲	

 <p>mattino</p>	lunedì 1 agosto 2022		attendibilità: ★★☆☆
	<p>Soleggiato, con nuvole alte in serata. Venti: 3000 m da deboli a moderati nord-occidentali; episodi di foehn nelle valli superiori. Temperature: in lieve aumento tranne le minime nelle valli. Zero termico: 3800 » 4500 m; T 1500: 12 » 25 °C; T 3000: 6 » 10 °C (valori nella libera atmosfera). Pressione: stazionaria.</p>		
 <p>pomeriggio</p>	Temperature: <i>montagna (min max)</i>	▲ ▲	Segnalazioni: nulla da segnalare.
	Temperature: <i>valli (min max)</i>	◄ ▲	

 <p>mattino</p>	martedì 2 agosto 2022		attendibilità: ★★☆☆
	<p>Soleggiato, con qualche nuvola nel pomeriggio. Venti: 3000 m deboli occidentali, in rotazione da S; brezze nelle valli. Temperature: in lieve aumento. Zero termico: 4000 » 4600 m (valori nella libera atmosfera). Pressione: stazionaria.</p>		
 <p>pomeriggio</p>	Temperature: <i>montagna (min max)</i>	▲ ▲	
	Temperature: <i>valli (min max)</i>	▲ ▲	

				tendenza successiva attendibilità: ★★☆☆
mer 3 ago	gio 4 ago	ven 5 ago	sab 6 ago	Mercoledì abbastanza soleggiato, da giovedì a sabato nuvolosità irregolare con qualche rovescio alternato ad ampie schiarite.

31/07/2022	Temperatura Max di ieri (ore 12-18) °C	Temperatura Min di oggi (ore 00-08) °C	Precipitazioni ultime 24 ore (ore 08-08) mm
Aosta - Piazza Plouves 580 m. slm	29.7	15.9	-
Ayas - Champoluc 1566 m. slm	21.8	6.4	0.0
Champorcher - Petit-Mont-Blanc 1640 m. slm	20.9	12.6	0.0
Cogne - Gimillan 1785 m. slm	19.8	9.2	0.0
Courmayeur - Dolonne 1200 m. slm	24.7	12.5	0.0
Donnas - Clapey 341 m. slm	30.2	18.9	0.0
Etroubles - Chevière 1339 m. slm	21.6	12.7	0.0
Gressoney-Saint-Jean - Bieltschocke 1370 m. slm	24.2	9.2	0.2
La Thuile - Les Granges 1637 m. slm	20.4	11.0	0.0
Morgex - Capoluogo 938 m. slm	27.7	14.2	0.0
Nus - Saint-Barthélemy - Osservatorio 1675 m. slm	21.4	12.1	0.0
Rhêmes-Notre-Dame - Chaudanne 1794 m. slm	19.9	6.6	0.0
Saint-Christophe - Aeroporto 545 m. slm	31.4	14.9	0.0
Saint-Vincent - Terme 626 m. slm	34.0	15.9	0.0
Valgrisenche - Menthieu 1859 m. slm	20.6	11.3	0.0
Valsavarenche - Pont 1951 m. slm	18.8	7.6	0.0
Valtournenche - Breuil Cervinia 1998 m. slm	17.2	7.0	0.0
Verrès - Capoluogo 375 m. slm	31.9	16.5	0.0
Villeneuve - S.R. Saint-Nicolas 839 m. slm	30.0	17.4	0.0

(I dati riportati sono pubblicati con procedura automatica, non risultano pertanto validati)