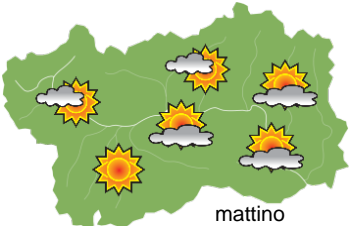
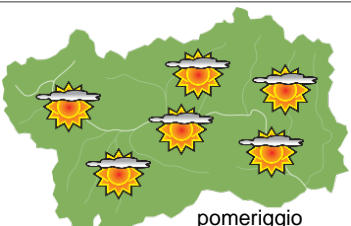
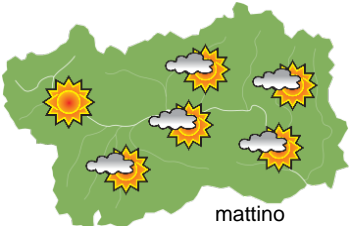
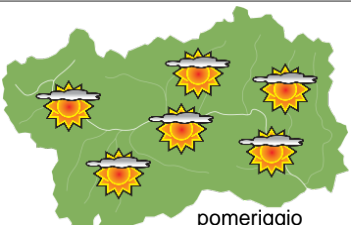


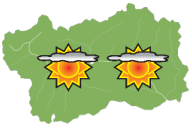



## SITUAZIONE SINOTTICA

Un'estesa area anticiclonica favorisce condizioni estive sulla Valle d'Aosta, ma con infiltrazioni di aria più umida ed instabile che portano cumuli pomeridiani oggi, con qualche rovescio. Da lunedì e almeno fino a mercoledì prossimo l'avvicinamento di una saccatura dal Nord Atlantico favorirà calo termico, inizialmente solo in quota, ed un probabile peggioramento.

		<b>giovedì 19 maggio 2022</b>		attendibilità: ★★★
 <p style="text-align: center;">mattino</p>	<p>Nuvolosità in nuovo sviluppo nel corso delle ore, con qualche rovescio tardo-pomeridiano/serale, generalmente debole, ma non si esclude un isolato temporale presso i rilievi più alti.</p> <p><b>Venti:</b> 3000 m deboli da SW in rotazione da W, moderati durante il pomeriggio; brezze anche intense nelle valli, possibili raffiche durante i rovesci/temporali.</p> <p><b>Temperature:</b> in lieve calo.</p> <p>Zero termico: 3400 » 4000 m; T 1500: 11 » 19 °C; T 3000: 3 » 6 °C (valori nella libera atmosfera).</p> <p><b>Pressione:</b> stabile.</p>			
	 <p style="text-align: center;">pomeriggio</p>	<p>Temperature: <i>montagna (max)</i> ▼</p>	<p>Temperature: <i>valli (max)</i> ▼</p>	<p><b>Segnalazioni:</b> nulla da segnalare.</p>

		<b>venerdì 20 maggio 2022</b>		attendibilità: ★★★
 <p style="text-align: center;">mattino</p>	<p>Possibile nuvolosità medio-bassa nelle valli al mattino, in veloce dissolvimento fino a cielo sereno o poco nuvoloso ovunque. Velature pomeridiane.</p> <p><b>Venti:</b> 3000 m da moderati a forti da W/SW; brezze anche intense nelle valli.</p> <p><b>Temperature:</b> in rialzo tranne le minime nelle valli.</p> <p>Zero termico: 3700 » 4300 m; T 1500: 10 » 21 °C; T 3000: 5 » 10 °C (valori nella libera atmosfera).</p> <p><b>Pressione:</b> in calo dal pomeriggio.</p>			
	 <p style="text-align: center;">pomeriggio</p>	<p>Temperature: <i>montagna (min max)</i> ▲ ▲</p>	<p>Temperature: <i>valli (min max)</i> ▼ ▲</p>	<p><b>Segnalazioni:</b> nulla da segnalare.</p>

		<b>sabato 21 maggio 2022</b>		attendibilità: ★★★
 <p style="text-align: center;">mattino</p>	<p>Cielo sereno o poco nuvoloso.</p> <p><b>Venti:</b> 3000 m forti da NW; foehn irregolare e a tratti sostenuto nelle valli centrali e NW, brezze pomeridiane in bassa Valle.</p> <p><b>Temperature:</b> in lieve calo in quota, in lieve rialzo nelle valli.</p> <p>Zero termico: 3600 » 4100 m (valori nella libera atmosfera).</p> <p><b>Pressione:</b> ancora in calo.</p>			
	 <p style="text-align: center;">pomeriggio</p>	<p>Temperature: <i>montagna (min max)</i> ▼ ▼</p>	<p>Temperature: <i>valli (min max)</i> ▲ ▲</p>	

				<b>tendenza successiva</b>	attendibilità: ★★★
 <p style="text-align: center;">dom 22 mag</p>	 <p style="text-align: center;">lun 23 mag</p>	 <p style="text-align: center;">mar 24 mag</p>	 <p style="text-align: center;">mer 25 mag</p>	<p>Domenica soleggiato e velato. Più instabile da lunedì con rovesci, più fresco da martedì.</p>	

<b>19/05/2022</b>	<b>Temperatura Max di ieri (ore 12-18) °C</b>	<b>Temperatura Min di oggi (ore 00-08) °C</b>	<b>Precipitazioni ultime 24 ore (ore 08-08) mm</b>
Aosta - Piazza Plouves 580 m. slm	30,2	18,0	-
Ayas - Champoluc 1566 m. slm	20,2	10,2	27,6
Champorcher - Petit-Mont-Blanc 1640 m. slm	18,2	10,5	0,0
Cogne - Gimillan 1785 m. slm	24,4	9,6	0,4
Courmayeur - Dolonne 1200 m. slm	26,6	14,7	0,0
Donnas - Clapey 341 m. slm	27,7	17,4	0,2
Etroubles - Chevière 1339 m. slm	23,4	12,5	0,0
Gressoney-Saint-Jean - Bieltschocke 1370 m. slm	21,1	11,1	6,0
La Thuile - Les Granges 1637 m. slm	21,8	11,0	0,0
Morgex - Capoluogo 938 m. slm	28,4	16,8	0,0
Nus - Saint-Barthélemy - Osservatorio 1675 m. slm	20,2	11,0	0,0
Rhêmes-Notre-Dame - Chaudanne 1794 m. slm	21,3	10,0	0,0
Saint-Christophe - Aeroporto 545 m. slm	31,3	18,6	0,0
Saint-Vincent - Terme 626 m. slm	29,8	18,1	0,0
Valgrisenche - Menthieu 1859 m. slm	21,4	9,5	0,0
Valsavarenche - Pont 1951 m. slm	19,1	9,1	0,0
Valtournenche - Breuil Cervinia 1998 m. slm	19,2	8,0	5,8
Verrès - Capoluogo 375 m. slm	28,0	18,8	0,0
Villeneuve - S.R. Saint-Nicolas 839 m. slm	30,1	17,0	0,0

*(I dati riportati sono pubblicati con procedura automatica, non risultano pertanto validati)*