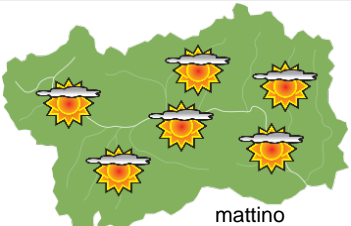
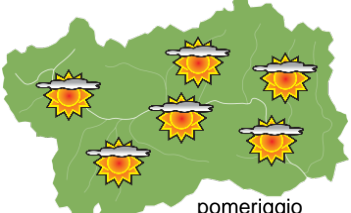
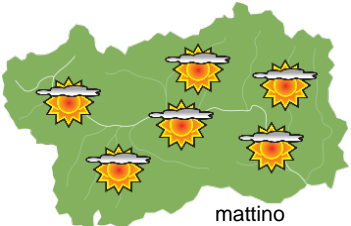
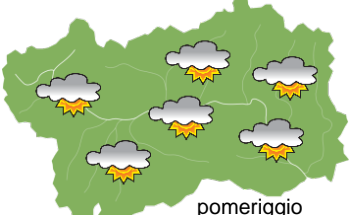
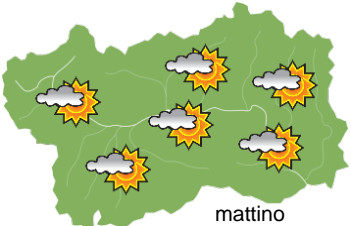
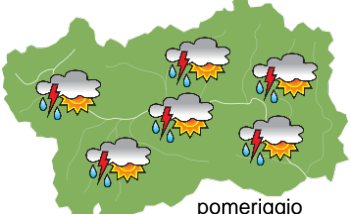






SITUAZIONE SINOTTICA

Un campo anticiclonico di origine africana determina tempo soleggiato e caldo in Valle d'Aosta fino a domani, da lunedì si avrà la discesa di una saccatura atlantica verso l'Europa occidentale, con precipitazioni frequenti e temperature in calo, prima di una probabile rimonta anticiclonica da giovedì.

		sabato 21 maggio 2022		attendibilità: ★★☆☆
 <p style="text-align: center;">mattino</p>	<p>Soleggiato, con qualche nuvola alta. Venti: 3000 m forti nord-occidentali; foehn nelle valli. Temperature: in lieve aumento nelle valli. Zero termico: 3600 » 4200 m; T 1500: 14 » 24 °C; T 3000: 5 » 11 °C (valori nella libera atmosfera). Pressione: in calo.</p>			
	 <p style="text-align: center;">pomeriggio</p>	Temperature: <i>montagna (max)</i>	◀▶	Segnalazioni: caldo nel fondovalle.
Temperature: <i>valli (max)</i>		▶▲		

		domenica 22 maggio 2022		attendibilità: ★★☆☆
 <p style="text-align: center;">mattino</p>	<p>Soleggiato, con nuvole alte; nubi in aumento dal pomeriggio, qualche locale rovescio. Venti: 3000 m forti nord-occidentali, in attenuazione e rotazione da W; episodi di foehn nelle valli superiori. Temperature: in lieve aumento tranne le massime nel fondovalle. Zero termico: 4000 » 4300 m; T 1500: 15 » 25 °C; T 3000: 6 » 13 °C (valori nella libera atmosfera). Pressione: in calo.</p>			
	 <p style="text-align: center;">pomeriggio</p>	Temperature: <i>montagna (min max)</i>	▶▲ ▶▲	Segnalazioni: caldo nel fondovalle.
Temperature: <i>valli (min max)</i>		▶▲ ◀▶		

		lunedì 23 maggio 2022		attendibilità: ★★☆☆
 <p style="text-align: center;">mattino</p>	<p>Abbastanza soleggiato, con nubi in aumento e temporali sparsi da metà giornata. Venti: 3000 m moderati sud-occidentali; brezze nelle valli, Temperature: massime in calo. Zero termico: 4000 » 4100 m (valori nella libera atmosfera). Pressione: in calo.</p>			
	 <p style="text-align: center;">pomeriggio</p>	Temperature: <i>montagna (min max)</i>	◀▶ ▼	
Temperature: <i>valli (min max)</i>		◀▶ ▼		

				tendenza successiva	attendibilità: ★★☆☆
 <p style="text-align: center;">mar 24 mag</p>	 <p style="text-align: center;">mer 25 mag</p>	 <p style="text-align: center;">gio 26 mag</p>	 <p style="text-align: center;">ven 27 mag</p>	<p>Martedì perturbato con precipitazioni, mercoledì nuvolosità irregolare con qualche rovescio, giovedì e venerdì abbastanza soleggiato.</p>	

21/05/2022	Temperatura Max di ieri (ore 12-18) °C	Temperatura Min di oggi (ore 00-08) °C	Precipitazioni ultime 24 ore (ore 08-08) mm
Aosta - Piazza Plouves 580 m. slm	28.4	14.5	-
Ayas - Champoluc 1566 m. slm	21.7	7.5	0.0
Champorcher - Petit-Mont-Blanc 1640 m. slm	16.3	13.2	0.0
Cogne - Gimillan 1785 m. slm	21.5	11.0	0.0
Courmayeur - Dolonne 1200 m. slm	25.4	13.4	0.0
Donnas - Clapey 341 m. slm	27.2	17.4	0.0
Etroubles - Chevière 1339 m. slm	22.6	13.8	0.0
Gressoney-Saint-Jean - Bieltschocke 1370 m. slm	20.2	10.5	0.0
La Thuile - Les Granges 1637 m. slm	23.8	14.5	0.0
Morgex - Capoluogo 938 m. slm	27.2	15.7	0.0
Nus - Saint-Barthélemy - Osservatorio 1675 m. slm	20.5	13.8	0.0
Rhêmes-Notre-Dame - Chaudanne 1794 m. slm	21.4	9.8	0.0
Saint-Christophe - Aeroporto 545 m. slm	29.1	13.9	0.0
Saint-Vincent - Terme 626 m. slm	28.6	15.3	0.0
Valgrisenche - Menthieu 1859 m. slm	22.2	12.9	0.0
Valsavarenche - Pont 1951 m. slm	21.7	10.3	0.0
Valtournenche - Breuil Cervinia 1998 m. slm	20.6	8.6	0.0
Verrès - Capoluogo 375 m. slm	27.3	15.1	0.0
Villeneuve - S.R. Saint-Nicolas 839 m. slm	29.1	17.7	0.0

(I dati riportati sono pubblicati con procedura automatica, non risultano pertanto validati)