
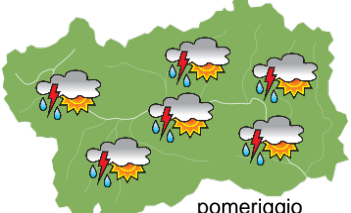

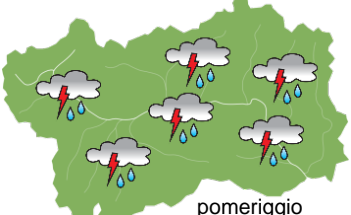
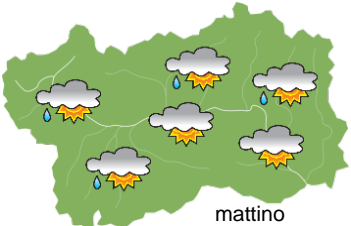
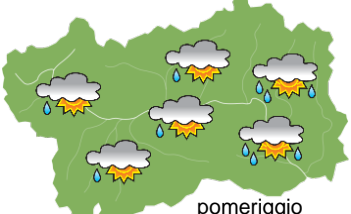






## SITUAZIONE SINOTTICA

Un campo anticiclonico di origine africana interessa la Valle d'Aosta, con temperature elevate per il periodo, mentre da domani la discesa di una saccatura atlantica verso l'Europa occidentale, in successiva evoluzione in un minimo chiuso nel Mediterraneo centro-occidentale, porterà precipitazioni e un calo delle temperature fino a metà settimana; in seguito si dovrebbe avere una temporanea rimonta anticiclonica.

| <b>domenica 22 maggio 2022</b>   |  | attendibilità: ★★☆☆  |
|--|--|--|
| <br>mattino    | <p>Abbastanza soleggiato, con nuvole alte; nubi in aumento dal pomeriggio, qualche temporale in serata.</p> <p><b>Venti:</b> 3000 m forti nord-occidentali; episodi di foehn nelle valli superiori.</p> <p><b>Temperature:</b> in lieve aumento in montagna.<br/>Zero termico: 4000 » 4200 m; T 1500: 15 » 25 °C; T 3000: 7 » 12 °C (valori nella libera atmosfera).</p> <p><b>Pressione:</b> in calo.</p> |  |
| <br>pomeriggio | <p>Temperature: <i>montagna (max)</i> ▲</p> <p>Temperature: <i>valli (max)</i> ◀</p>   | <p><b>Segnalazioni:</b> caldo nel fondovalle, temporali.</p> |

| <b>lunedì 23 maggio 2022</b>   |   | attendibilità: ★★☆☆                    |
|--|---|--|
| <br>mattino     | <p>Abbastanza soleggiato, con nubi in aumento e temporali sparsi dal pomeriggio; schiarite in tarda serata.</p> <p><b>Venti:</b> 3000 m forti sud-occidentali, in attenuazione; episodi di foehn nelle valli superiori.</p> <p><b>Temperature:</b> in calo tranne le minime nelle valli.<br/>Zero termico: 3800 » 3900 m; T 1500: 15 » 20 °C; T 3000: 6 » 7 °C (valori nella libera atmosfera).</p> <p><b>Pressione:</b> in calo.</p> |  |
| <br>pomeriggio | <p>Temperature: <i>montagna (min max)</i> ▼ ▼</p> <p>Temperature: <i>valli (min max)</i> ◀ ▼</p>  | <p><b>Segnalazioni:</b> temporali.</p> |

| <b>martedì 24 maggio 2022</b>  |  | attendibilità: ★★☆☆ |
|--|--|---------------------|
| <br>mattino    | <p>Nuvolosità irregolare, con qualche rovescio, nevoso oltre 2800-3000 m, più probabile dal pomeriggio nel settore sud-orientale.</p> <p><b>Venti:</b> 3000 m moderati sud-occidentali; episodi di foehn nelle valli superiori.</p> <p><b>Temperature:</b> in calo.<br/>Zero termico: 3100 » 3300 m (valori nella libera atmosfera).</p> <p><b>Pressione:</b> stazionaria.</p> |                     |
| <br>pomeriggio | <p>Temperature: <i>montagna (min max)</i> ▼ ▼</p> <p>Temperature: <i>valli (min max)</i> ▼ ▼</p>   |                     |

| <b>tendenza successiva</b>   |   |   |   | attendibilità: ★★☆☆  |
|--|---|---|---|--|
| <br>mer 25 mag | <br>gio 26 mag | <br>ven 27 mag | <br>sab 28 mag | <p>Mercoledì rovesci alternati a schiarite, giovedì nuvolosità irregolare, venerdì e sabato abbastanza soleggiato.</p> |

| <b>22/05/2022</b>                                 | <b>Temperatura Max<br/>di ieri<br/>(ore 12-18)<br/>°C</b> | <b>Temperatura Min<br/>di oggi<br/>(ore 00-08)<br/>°C</b> | <b>Precipitazioni<br/>ultime 24 ore<br/>(ore 08-08)<br/>mm</b> |
|---|---|---|--|
| Aosta - Piazza Plouves 580 m. slm                 | 32.0  | 17.0  | -  |
| Ayas - Champoluc 1566 m. slm                      | 24.0  | 7.5   | 0.0  |
| Champorcher - Petit-Mont-Blanc 1640 m. slm        | 23.4  | 16.2  | 0.0  |
| Cogne - Gimillan 1785 m. slm                      | 21.9  | 11.7  | 0.0  |
| Courmayeur - Dolonne 1200 m. slm                  | 27.8  | 14.5  | 0.0  |
| Donnas - Clapey 341 m. slm                        | 29.5  | 16.9  | 0.0  |
| Etroubles - Chevière 1339 m. slm                  | 24.4  | 15.7  | 0.0  |
| Gressoney-Saint-Jean - Bieltschocke 1370 m. slm   | 26.4  | 9.8   | 0.0  |
| La Thuile - Les Granges 1637 m. slm               | 21.7  | 15.1  | 0.0  |
| Morgex - Capoluogo 938 m. slm                     | 29.3  | 17.2  | 0.0  |
| Nus - Saint-Barthélemy - Osservatorio 1675 m. slm | 22.5  | 15.9  | 0.0  |
| Rhêmes-Notre-Dame - Chaudanne 1794 m. slm         | 20.2  | 10.0  | 0.0  |
| Saint-Christophe - Aeroporto 545 m. slm           | 33.9  | 15.0  | 0.0  |
| Saint-Vincent - Terme 626 m. slm                  | 30.6  | 18.5  | 0.0  |
| Valgrisenche - Menthiu 1859 m. slm                | 19.9  | 14.0  | 0.0  |
| Valsavarenche - Pont 1951 m. slm                  | 19.8  | 10.1  | 0.0  |
| Valtournenche - Breuil Cervinia 1998 m. slm       | 20.2  | 9.0   | 0.0  |
| Verrès - Capoluogo 375 m. slm                     | 29.7  | 14.6  | 0.0  |
| Villeneuve - S.R. Saint-Nicolas 839 m. slm        | 31.6  | 19.7  | 0.0  |

*(I dati riportati sono pubblicati con procedura automatica, non risultano pertanto validati)*