
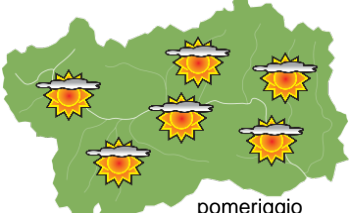
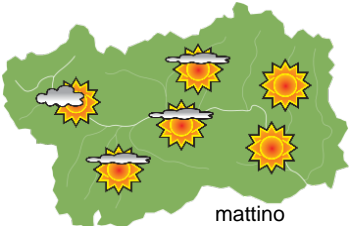

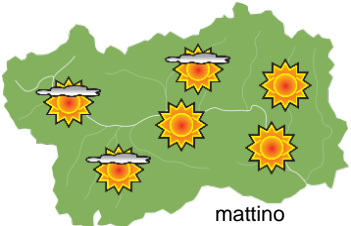
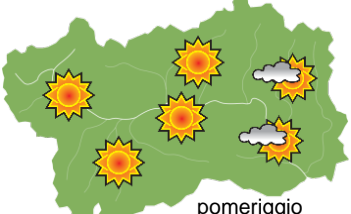






## SITUAZIONE SINOTTICA

La nostra regione si trova all'interno di un campo anticiclonico, incuneato tra due zone di bassa pressione, situazione che determinerà per le prossime giornate tempo abbastanza soleggiato. Dal fine settimana potremo invece cominciare a risentire dell'influenza di un nucleo di bassa pressione che si isolerà sull'Italia centrale e che sarà gradualmente inglobato in una saccatura più estesa in discesa dalle regioni baltiche.

 <p>mattino</p>		<b>martedì 1 marzo 2022</b>		attendibilità: ★★☆☆	
		<p>Nuvolosità in dissipazione entro le ore centrali della giornata, poi cielo prevalentemente sereno con passaggi di nubi medio-alte, più spesse dal tardo pomeriggio.</p> <p><b>Venti:</b> 3000 m forti nord-orientali, in rotazione da Nord e attenuazione fino a moderati dalle ore centrali; deboli sud-orientali nelle valli.</p> <p><b>Temperature:</b> massime in calo nelle valli.</p> <p>Zero termico: 800 » 2300 m; T 1500: -7 » 2 °C; T 3000: -8 » -4 °C (valori nella libera atmosfera).</p> <p><b>Pressione:</b> in temporaneo rialzo, poi in calo.</p>			
 <p>pomeriggio</p>		Temperature: <i>montagna (max)</i>	Segnalazioni: nulla da segnalare.		
		Temperature: <i>valli (max)</i>			

 <p>mattino</p>		<b>mercoledì 2 marzo 2022</b>		attendibilità: ★★☆☆	
		<p>Cielo inizialmente sereno, con nuvolosità alta in arrivo da Ovest che tenderà ad ispessirsi e a diffondersi fino a interessare tutta la regione. Dalla serata nuvolosità fino a quote basse presso la dorsale nord.</p> <p><b>Venti:</b> 3000 m moderati settentrionali al primo mattino, in rotazione da NW e in attenuazione fino a localmente calmi; deboli nord-occidentali nelle valli superiori, deboli brezze altrove.</p> <p><b>Temperature:</b> in aumento nelle valli, con inversioni termiche al mattino nel fondovalle.</p> <p>Zero termico: 1300 » 2500 m; T 1500: -1 » 5 °C; T 3000: -6 » -3 °C (valori nella libera atmosfera).</p> <p><b>Pressione:</b> in calo.</p>			
 <p>pomeriggio</p>		Temperature: <i>montagna (min max)</i>	Segnalazioni: nulla da segnalare.		
		Temperature: <i>valli (min max)</i>			

 <p>mattino</p>		<b>giovedì 3 marzo 2022</b>		attendibilità: ★★☆☆	
		<p>Nuvolosità notturna che tenderà a dissiparsi entro la mattinata, poi cielo prevalentemente sereno ad eccezione di qualche nube alta. Dalla serata incremento della nuvolosità a partire dal settore sud-orientale.</p> <p><b>Venti:</b> 3000 m deboli settentrionali, in rotazione da NW dalle ore centrali e in intensificazione; deboli brezze nelle valli.</p> <p><b>Temperature:</b> in aumento nelle valli, stazionarie nei valori massimi in quota.</p> <p>Zero termico: 1800 » 2200 m (valori nella libera atmosfera).</p> <p><b>Pressione:</b> in deciso calo.</p>			
 <p>pomeriggio</p>		Temperature: <i>montagna (min max)</i>			
		Temperature: <i>valli (min max)</i>			

<b>tendenza successiva</b>				attendibilità: ★☆☆☆
 <p>ven 4 mar</p>	 <p>sab 5 mar</p>	 <p>dom 6 mar</p>	 <p>lun 7 mar</p>	<p>Venerdì prevalentemente soleggiato sui settori occidentali, più nuvoloso su quelli orientali dove sarà possibile qualche debole precipitazione. Attendibilità scarsa a partire da sabato: ancora nuvoloso e deboli precipitazioni associate presso il Piemonte, domenica e lunedì nuvolosità irregolare.</p>

<b>01/03/2022</b>	<b>Temperatura Max di ieri (ore 12-18) °C</b>	<b>Temperatura Min di oggi (ore 00-08) °C</b>	<b>Precipitazioni ultime 24 ore (ore 08-08) mm</b>
Aosta - Piazza Plouves 580 m. slm	13,5	0,1	-
Ayas - Champoluc 1566 m. slm	8,1	-6,4	0,0
Champorcher - Petit-Mont-Blanc 1640 m. slm	7,5	-7,3	0,0
Cogne - Gimillan 1785 m. slm	10,6	-9,1	0,0
Courmayeur - Dolonne 1200 m. slm	12,9	-2,5	0,0
Donnas - Clapey 341 m. slm	11,9	3,0	0,0
Etroubles - Chevière 1339 m. slm	8,6	-5,0	0,0
Gressoney-Saint-Jean - Bieltschocke 1370 m. slm	7,6	-4,6	0,0
La Thuile - Les Granges 1637 m. slm	7,1	-7,4	0,0
Morgex - Capoluogo 938 m. slm	11,7	-2,7	0,0
Nus - Saint-Barthélemy - Osservatorio 1675 m. slm	7,1	-6,7	0,0
Rhêmes-Notre-Dame - Chaudanne 1794 m. slm	8,3	-10,3	0,0
Saint-Christophe - Aeroporto 545 m. slm	15,3	0,0	0,0
Saint-Vincent - Terme 626 m. slm	17,6	1,5	0,0
Valgrisenche - Menthiu 1859 m. slm	7,8	-8,0	0,0
Valsavarenche - Pont 1951 m. slm	6,1	-10,7	0,0
Valtournenche - Breuil Cervinia 1998 m. slm	6,4	-11,0	0,0
Verrès - Capoluogo 375 m. slm	13,7	3,7	0,0
Villeneuve - S.R. Saint-Nicolas 839 m. slm	13,0	-0,3	0,0

*(I dati riportati sono pubblicati con procedura automatica, non risultano pertanto validati)*