
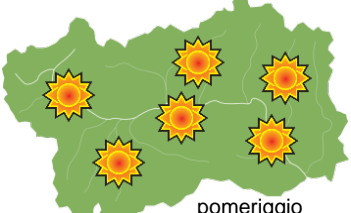

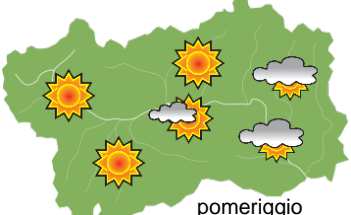
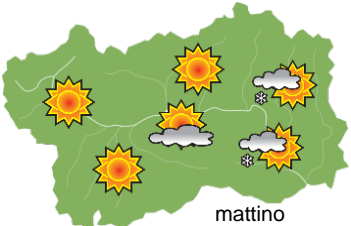
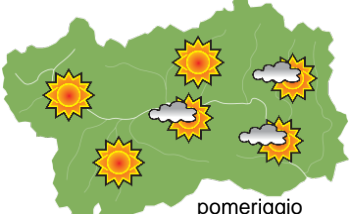






SITUAZIONE SINOTTICA

La nostra regione si trova al margine di una struttura debolmente anticiclonica centrata sulle regioni scandinave e un'area depressionaria in moto verso la Grecia. Per i prossimi giorni il tempo rimarrà prevalentemente stabile benché legato all'interazione tra queste due strutture quindi di difficile prevedibilità e che probabilmente determinerà nella notte tra venerdì e sabato un temporaneo peggioramento delle condizioni soprattutto sul settore al confine del Piemonte. A partire da sabato si assisterà inoltre a un deciso calo delle temperature alle diverse quote.

		giovedì 3 marzo 2022		attendibilità: ★★☆☆
 <p style="text-align: center;">mattino</p>	Cielo sereno per l'intera giornata.			
	Venti: 3000 m deboli settentrionali al mattino, in rotazione da NW al pomeriggio ed in intensificazione serale fino a moderati; localmente moderati da NW nelle valli superiori, brezze altrove. Temperature: in lieve calo in montagna. Zero termico: 1000 » 2400 m; T 1500: -1 » 5 °C; T 3000: -8 » -5 °C (valori nella libera atmosfera). Pressione: in calo.			
 <p style="text-align: center;">pomeriggio</p>	Temperature: <i>montagna (max)</i>	▼	Segnalazioni: nulla da segnalare.	
	Temperature: <i>valli (max)</i>	◄		

		venerdì 4 marzo 2022		attendibilità: ★★☆☆
 <p style="text-align: center;">mattino</p>	Cielo sereno su tutta la regione fino al pomeriggio, quando inizieranno a formarsi addensamenti sulle montagne ai confini con il Piemonte, che si ispessiranno e diffonderanno a tutto il settore sud-orientale, dove si avrà debole rischio nella notte di qualche isolato fiocco fino a 500-700 m, e nella valle centrale.			
	Venti: 3000 m deboli o localmente moderati dai quadranti settentrionali, in attenuazione serale; al mattino localmente moderati da NW nelle valli superiori, brezze altrove. Temperature: in calo, in particolare dalla serata. Zero termico: 1300 » 2000 m; T 1500: -1 » 3 °C; T 3000: -10 » -8 °C (valori nella libera atmosfera). Pressione: stazionaria.			
 <p style="text-align: center;">pomeriggio</p>	Temperature: <i>montagna (min max)</i>	▼ ▼	Segnalazioni: nulla da segnalare.	
	Temperature: <i>valli (min max)</i>	▼ ▼		

		sabato 5 marzo 2022		attendibilità: ★★☆☆
 <p style="text-align: center;">mattino</p>	Cielo sereno in montagna, nuvolosità irregolare nelle valli, a tratti densa e associata a deboli precipitazioni nelle prime ore della giornata sul settore sud-orientale, con schiarite più ampie nelle ore centrali e nella valle centrale.			
	Venti: 3000 m deboli nord-orientali; calmi o deboli brezze pomeridiane nelle valli. Temperature: in sensibile calo. Zero termico: 700 » 1400 m (valori nella libera atmosfera). Pressione: in lieve aumento.			
 <p style="text-align: center;">pomeriggio</p>	Temperature: <i>montagna (min max)</i>	▼ ▼		
	Temperature: <i>valli (min max)</i>	▼ ▼		

				tendenza successiva	attendibilità: ★★☆☆
 <p style="text-align: center;">dom 6 mar</p>	 <p style="text-align: center;">lun 7 mar</p>	 <p style="text-align: center;">mar 8 mar</p>	 <p style="text-align: center;">mer 9 mar</p>	Domenica prevalentemente soleggiato ad eccezione di qualche addensamento a SE in dissipazione nella giornata. Lunedì e martedì ancora abbastanza soleggiato, mercoledì irregolarmente nuvoloso, con qualche debole precipitazione possibile dalla serata.	

03/03/2022	Temperatura Max di ieri (ore 12-18) °C	Temperatura Min di oggi (ore 00-08) °C	Precipitazioni ultime 24 ore (ore 08-08) mm
Aosta - Piazza Plouves 580 m. slm	11,3	0,7	-
Ayas - Champoluc 1566 m. slm	6,3	-4,1	0,0
Champorcher - Petit-Mont-Blanc 1640 m. slm	5,8	-0,7	0,0
Cogne - Gimillan 1785 m. slm	9,5	-2,7	0,0
Courmayeur - Dolonne 1200 m. slm	10,9	-1,1	0,0
Donnas - Clapey 341 m. slm	10,8	2,5	0,0
Etroubles - Chevière 1339 m. slm	6,0	-2,1	0,0
Gressoney-Saint-Jean - Bieltschocke 1370 m. slm	5,3	-4,0	0,0
La Thuile - Les Granges 1637 m. slm	8,5	-1,5	0,0
Morgex - Capoluogo 938 m. slm	10,3	-1,8	0,0
Nus - Saint-Barthélemy - Osservatorio 1675 m. slm	4,7	-0,9	0,0
Rhêmes-Notre-Dame - Chaudanne 1794 m. slm	6,3	-4,3	0,0
Saint-Christophe - Aeroporto 545 m. slm	12,2	-0,9	0,0
Saint-Vincent - Terme 626 m. slm	14,4	1,2	0,0
Valgrisenche - Menthiu 1859 m. slm	8,0	-1,1	0,0
Valsavarenche - Pont 1951 m. slm	5,9	-2,7	0,0
Valtournenche - Breuil Cervinia 1998 m. slm	4,8	-4,9	0,0
Verrès - Capoluogo 375 m. slm	11,7	0,5	0,0
Villeneuve - S.R. Saint-Nicolas 839 m. slm	10,5	1,5	0,0

(I dati riportati sono pubblicati con procedura automatica, non risultano pertanto validati)