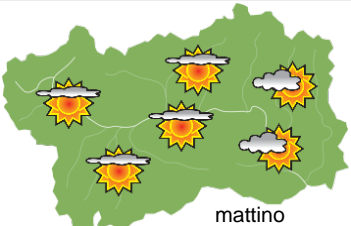
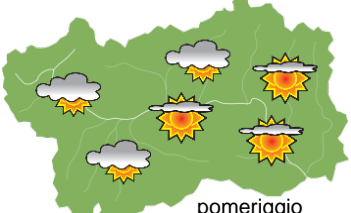
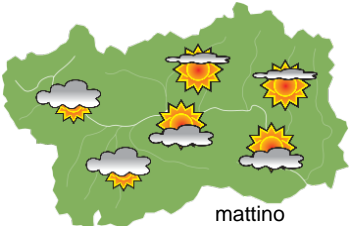
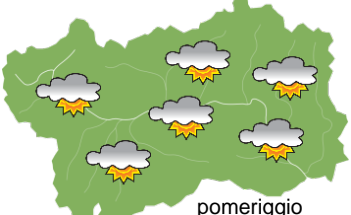
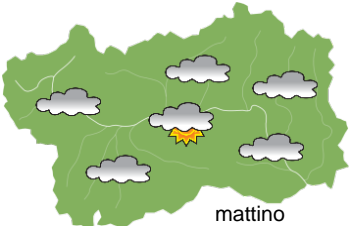
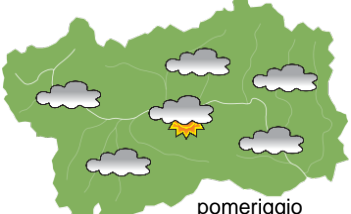






## SITUAZIONE SINOTTICA

La circolazione a grande scala sino a domani è caratterizzata dalla presenza di una debole area di alta pressione sul nord Africa, responsabile del trasporto di sabbia sahariana in quota, ma in dissolvimento a causa dell'irrobustimento di due aree di bassa pressione, una sulla Spagna e l'altra sulla Russia, quest'ultima con associata aria fredda nei bassi strati. Da venerdì prevarrà l'influsso dell'aria fredda russa ma la previsione risulta assai incerta.

 <p>mattino</p>	<b>mercoledì 16 marzo 2022</b>		attendibilità: ★★☆☆
	<p>Nuvolosità alta e sottile in aumento sino ad avere cielo velato ovunque da fine mattina. A tratti la nuvolosità diverrà più spessa, specie sulle montagne occidentali, con soleggiamento mediocre. Dalla serata aumento generale della nuvolosità.</p> <p><b>Venti:</b> 3000 m al mattino NW deboli, nel pomeriggio deboli di direzione variabile. Sulle testate vallive settentrionali ed occidentali deboli da NW, nelle altre vallate deboli brezze.</p> <p><b>Temperature:</b> in aumento, marcato in montagna. Presenza di inversione termica tra 1500 e 2500m circa.</p> <p>Zero termico: 2700 » 3300 m; T 1500: 0 » 8 °C; T 3000: -1 » 3 °C (valori nella libera atmosfera).</p> <p><b>Pressione:</b> stazionaria.</p>		
 <p>pomeriggio</p>	Temperature: <i>montagna (max)</i>	▲	<b>Segnalazioni:</b> nulla da segnalare.
	Temperature: <i>valli (max)</i>	▲	

 <p>mattino</p>	<b>giovedì 17 marzo 2022</b>		attendibilità: ★★☆☆
	<p>Nuvolosità alta e stratificata in montagna con soleggiamento mediocre; foschie nelle valli al mattino, al centro-est anche nubi basse, in dissolvimento nelle ore centrali con schiarite. Dalla fine del pomeriggio aumento generale della nuvolosità.</p> <p><b>Venti:</b> 3000 m al mattino deboli di direzione variabile, prevalentemente da E; nel pomeriggio da E, deboli, in rotazione da SE in serata ed in intensificazione sino a moderati. Nelle valli brezze.</p> <p><b>Temperature:</b> in montagna in progressivo calo. Nelle valli minime in aumento, massime in calo. Presenza di inversione termica o isoterma tra 1500 e 2500m circa, in dissolvimento dal pomeriggio.</p> <p>Zero termico: 3100 / 2700 m; T 1500: 2 » 6 °C; T 3000: -4 / -2 °C (valori nella libera atmosfera).</p> <p><b>Pressione:</b> in lieve aumento.</p>		
 <p>pomeriggio</p>	Temperature: <i>montagna (min max)</i>	◀ ▼	<b>Segnalazioni:</b> nulla da segnalare.
	Temperature: <i>valli (min max)</i>	▲ ▼	

 <p>mattino</p>	<b>venerdì 18 marzo 2022</b>		attendibilità: ★☆☆☆
	<p>Per l'intera giornata cielo da nuvoloso a molto nuvoloso ovunque con foschie e nubi basse nelle valli, solamente qualche parziale e temporanea schiarita sparsa, specie in alta montagna.</p> <p><b>Venti:</b> 3000 m al mattino deboli da E; nel pomeriggio da SE, da deboli a moderati. Nelle valli brezze.</p> <p><b>Temperature:</b> in montagna in calo. Nelle valli minime stazionarie od in lieve aumento, massime in calo.</p> <p>Zero termico: 2400 » 1800 m (valori nella libera atmosfera).</p> <p><b>Pressione:</b> in aumento.</p>		
 <p>pomeriggio</p>	Temperature: <i>montagna (min max)</i>	▼ ▼	
	Temperature: <i>valli (min max)</i>	◀ ▼	

<b>tendenza successiva</b>				attendibilità: ★☆☆☆
 <p>sab 19 mar</p>	 <p>dom 20 mar</p>	 <p>lun 21 mar</p>	 <p>mar 22 mar</p>	<p>Sabato nuvolosità in attenuazione con schiarite ampie nelle ore centrali; dalla serata nuovo aumento delle nubi. Domenica mattina molto nuvoloso con deboli precipitazioni, miglioramento nel pomeriggio. Lunedì abbastanza soleggiato. Martedì soleggiato.</p>

<b>16/03/2022</b>	<b>Temperatura Max di ieri (ore 12-18) °C</b>	<b>Temperatura Min di oggi (ore 00-08) °C</b>	<b>Precipitazioni ultime 24 ore (ore 08-08) mm</b>
Aosta - Piazza Plouves 580 m. slm	9,9	2,8	-
Ayas - Champoluc 1566 m. slm	3,3	-1,3	0,4
Champorcher - Petit-Mont-Blanc 1640 m. slm	1,6	-0,4	0,0
Cogne - Gimillan 1785 m. slm	3,0	-2,1	0,2
Courmayeur - Dolonne 1200 m. slm	4,3	-0,3	18,6
Donnas - Clapey 341 m. slm	10,2	6,5	0,0
Etroubles - Chevière 1339 m. slm	2,9	-1,1	2,8
Gressoney-Saint-Jean - Bieltschocke 1370 m. slm	3,1	-0,7	0,6
La Thuile - Les Granges 1637 m. slm	2,0	-1,3	58,8
Morgex - Capoluogo 938 m. slm	5,7	-0,7	1,0
Nus - Saint-Barthélemy - Osservatorio 1675 m. slm	1,7	-0,4	1,0
Rhêmes-Notre-Dame - Chaudanne 1794 m. slm	2,3	-2,9	0,2
Saint-Christophe - Aeroporto 545 m. slm	10,8	2,0	1,4
Saint-Vincent - Terme 626 m. slm	12,4	3,1	0,6
Valgrisenche - Menthiu 1859 m. slm	1,0	-2,1	0,0
Valsavarenche - Pont 1951 m. slm	0,7	-2,2	0,2
Valtournenche - Breuil Cervinia 1998 m. slm	2,2	-2,3	0,6
Verrès - Capoluogo 375 m. slm	11,5	5,4	0,2
Villeneuve - S.R. Saint-Nicolas 839 m. slm	9,1	2,9	4,2

*(I dati riportati sono pubblicati con procedura automatica, non risultano pertanto validati)*