
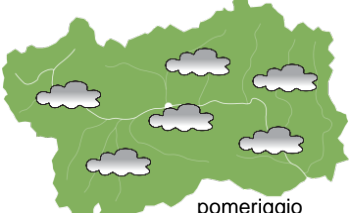

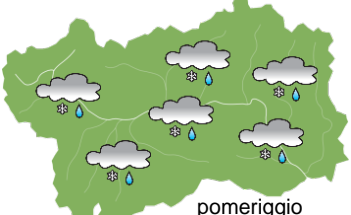
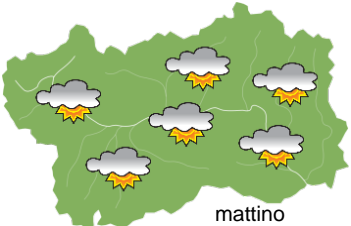
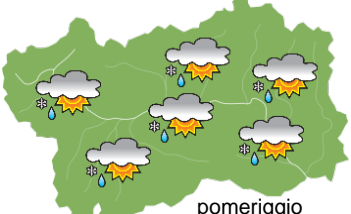






## SITUAZIONE SINOTTICA

La nostra regione si trova in un contesto di pressione livellata che tende ad essere sostituita dalla bassa pressione in arrivo dalla Russia. Aria umida già nei bassi strati e temperature in progressivo calo caratterizzeranno il meteo dei prossimi giorni, con cielo per la maggior parte del tempo nuvoloso e qualche debole precipitazione, in una situazione comunque di grande variabilità previsionale.

 <p>mattino</p>		<b>giovedì 17 marzo 2022</b>		attendibilità: ★★☆☆
		<p>Cielo molto nuvoloso per l'intera giornata con temporanei assottigliamenti della nuvolosità in particolare nel fondovalle orientale.  <b>Venti:</b> 3000 m deboli orientali, in intensificazione fino a moderati; deboli sud-orientali nelle valli.  <b>Temperature:</b> in calo.          Zero termico: 2700 » 3000 m; T 1500: 1 » 6 °C; T 3000: -1 » 0 °C (valori nella libera atmosfera).  <b>Pressione:</b> stazionaria</p>		
 <p>pomeriggio</p>		Temperature: <i>montagna (max)</i>	▼	<b>Segnalazioni:</b> nulla da segnalare.
		Temperature: <i>valli (max)</i>	▼	

 <p>mattino</p>		<b>venerdì 18 marzo 2022</b>		attendibilità: ★★☆☆
		<p>Nella notte cielo molto nuvoloso per nubi medio-alte, che dal mattino si estenderanno anche ai bassi strati fino a cielo coperto, portando qualche goccia dalle ore centrali nel fondovalle. Altrove, a partire dal pomeriggio, deboli precipitazioni, più intense sulla dorsale nord, nevose verso i 2000 metri, in calo. Parziali diradamenti della nuvolosità possibili a partire dalla sera nella valle centrale.  <b>Venti:</b> 3000 m dai quadranti orientali moderati, fino a forti sud-orientali in serata; deboli sud-orientali nelle valli, in intensificazione in serata.  <b>Temperature:</b> in calo, tranne le minime nelle valli stazionarie.          Zero termico: 1800 » 2300 m; T 1500: 1 » 4 °C; T 3000: -5 » -3 °C (valori nella libera atmosfera).  <b>Pressione:</b> stazionaria poi in lieve aumento</p>		
 <p>pomeriggio</p>		Temperature: <i>montagna (min max)</i>	▼ ▼	<b>Segnalazioni:</b> nulla da segnalare.
		Temperature: <i>valli (min max)</i>	◄ ▼	

 <p>mattino</p>		<b>sabato 19 marzo 2022</b>		attendibilità: ★★☆☆
		<p>Fino al primo mattino nuvolosità medio-bassa estesa con associata ancora qualche goccia o fiocco nella notte, poi nuvolosità irregolare. Dalla sera nuovo incremento della nuvolosità fino a cielo coperto con deboli precipitazioni associate, nevose sopra 1100 metri.  <b>Venti:</b> 3000 m moderati sud-orientali fino a metà mattina, in indebolimento, in rotazione da S la sera; deboli brezze nelle valli, più intense in serata  <b>Temperature:</b> in calo.          Zero termico: 1400 » 2000 m (valori nella libera atmosfera).  <b>Pressione:</b> pressoché stazionaria.</p>		
 <p>pomeriggio</p>		Temperature: <i>montagna (min max)</i>	▼ ▼	
		Temperature: <i>valli (min max)</i>	▼ ▼	

<b>tendenza successiva</b>				attendibilità: ★★☆☆
				Domenica soleggiato in montagna e nuvolosità bassa nelle vallate, associata a qualche goccia, con temporanee schiarite soprattutto sul settore occidentale. Da metà giornata di lunedì prevalentemente soleggiato, mercoledì abbastanza soleggiato.
dom 20 mar				
lun 21 mar	mar 22 mar	mer 23 mar		

<b>17/03/2022</b>	<b>Temperatura Max di ieri (ore 12-18) °C</b>	<b>Temperatura Min di oggi (ore 00-08) °C</b>	<b>Precipitazioni ultime 24 ore (ore 08-08) mm</b>
Aosta - Piazza Plouves 580 m. slm	15,3	6,4	-
Ayas - Champoluc 1566 m. slm	12,5	-0,6	0,0
Champorcher - Petit-Mont-Blanc 1640 m. slm	9,1	1,1	0,0
Cogne - Gimillan 1785 m. slm	10,8	-0,5	0,0
Courmayeur - Dolonne 1200 m. slm	10,3	2,6	0,6
Donnas - Clapey 341 m. slm	14,7	6,6	0,0
Etroubles - Chevière 1339 m. slm	7,3	1,8	0,0
Gressoney-Saint-Jean - Bieltschocke 1370 m. slm	12,0	0,8	0,0
La Thuile - Les Granges 1637 m. slm	8,2	1,3	0,0
Morgex - Capoluogo 938 m. slm	13,0	3,5	0,0
Nus - Saint-Barthélemy - Osservatorio 1675 m. slm	9,6	1,4	0,0
Rhêmes-Notre-Dame - Chaudanne 1794 m. slm	12,5	-1,3	0,0
Saint-Christophe - Aeroporto 545 m. slm	16,4	5,9	0,0
Saint-Vincent - Terme 626 m. slm	18,0	7,0	0,0
Valgrisenche - Menthiu 1859 m. slm	10,7	-0,6	0,0
Valsavarenche - Pont 1951 m. slm	9,9	-1,8	0,0
Valtournenche - Breuil Cervinia 1998 m. slm	9,4	-2,5	0,0
Verrès - Capoluogo 375 m. slm	15,7	7,1	0,0
Villeneuve - S.R. Saint-Nicolas 839 m. slm	14,6	6,4	0,0

*(I dati riportati sono pubblicati con procedura automatica, non risultano pertanto validati)*