
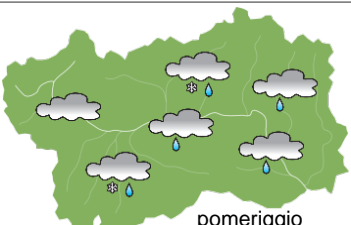
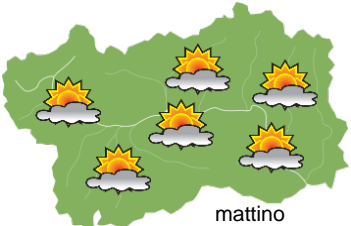
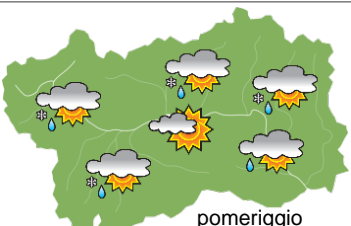
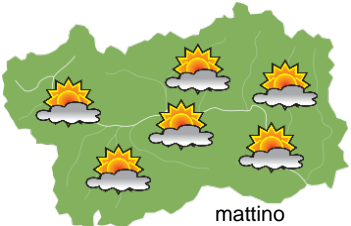
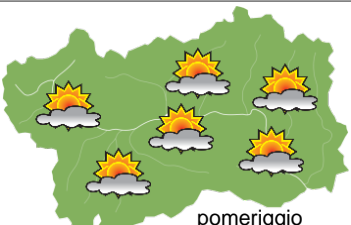


SITUAZIONE SINOTTICA

In un contesto di pressione piuttosto livellata, la nostra regione è interessata da correnti sud-occidentali, foriere di nuvolosità irregolare, talvolta molto intensa e accompagnata da qualche debole precipitazione con temperature che tenderanno a calare. Tale situazione perdurerà per tutto il fine settimana ma sarà accompagnata da qualche schiarita, più ampia in montagna e nei primi giorni della prossima settimana.

venerdì 18 marzo 2022		attendibilità: ★★☆☆					
 mattino	<p>Coperto con qualche sporadica precipitazione dalle ore centrali a partire dal fondovalle, debolmente più intensa sui rilievi dalla seconda parte della giornata, nevosa inizialmente verso i 2000 metri, in lieve calo. Non si esclude un parziale diradamento della nuvolosità sulla valle centrale in serata.</p> <p>Venti: 3000 m SE moderati in rinforzo in serata; deboli sud-orientali nelle valli, in intensificazione in serata.</p> <p>Temperature: in calo. Zero termico: 1800 » 2100 m; T 1500: 3 » 5 °C; T 3000: -4 / -6 °C (valori nella libera atmosfera). Pressione: in lieve calo.</p>						
 pomeriggio	<table border="1"> <tr> <td>Temperature: <i>montagna (max)</i></td> <td>▼</td> <td rowspan="2">Segnalazioni: nulla da segnalare.</td> </tr> <tr> <td>Temperature: <i>valli (max)</i></td> <td>▼</td> </tr> </table>	Temperature: <i>montagna (max)</i>	▼	Segnalazioni: nulla da segnalare.	Temperature: <i>valli (max)</i>	▼	
Temperature: <i>montagna (max)</i>	▼	Segnalazioni: nulla da segnalare.					
Temperature: <i>valli (max)</i>	▼						

sabato 19 marzo 2022		attendibilità: ★★☆☆							
 mattino	<p>Nuvolosità irregolare, specie durante le prime ore della giornata e nel fondovalle con schiarite moderatamente più ampie in montagna. Non si esclude qualche isolata precipitazione dalla sera, nevosa sopra 1100 metri</p> <p>Venti: 3000 m moderati orientali in indebolimento e rotazione da S; deboli sud-orientali nelle valli.</p> <p>Temperature: in calo in montagna, senza variazioni di rilievo nelle valli. Zero termico: 1400 » 1900 m; T 1500: -1 » 3 °C; T 3000: -7 / -9 °C (valori nella libera atmosfera). Pressione: pressoché stazionaria.</p>								
 pomeriggio	<table border="1"> <tr> <td>Temperature: <i>montagna (min max)</i></td> <td>▼</td> <td>▼</td> <td rowspan="2">Segnalazioni: nulla da segnalare.</td> </tr> <tr> <td>Temperature: <i>valli (min max)</i></td> <td>◄</td> <td>◄</td> </tr> </table>	Temperature: <i>montagna (min max)</i>	▼	▼	Segnalazioni: nulla da segnalare.	Temperature: <i>valli (min max)</i>	◄	◄	
Temperature: <i>montagna (min max)</i>	▼	▼	Segnalazioni: nulla da segnalare.						
Temperature: <i>valli (min max)</i>	◄	◄							

domenica 20 marzo 2022		attendibilità: ★★☆☆						
 mattino	<p>Nuvolosità medio-bassa, abbastanza persistente nelle valli, con schiarite in montagna.</p> <p>Venti: 3000 m inizialmente moderati meridionali, poi deboli variabili; deboli sud-orientali nelle valli.</p> <p>Temperature: senza variazioni di rilievo o in lieve calo. Zero termico: 1200 » 1800 m (valori nella libera atmosfera). Pressione: in lieve aumento.</p>							
 pomeriggio	<table border="1"> <tr> <td>Temperature: <i>montagna (min max)</i></td> <td>▼</td> <td>▼</td> </tr> <tr> <td>Temperature: <i>valli (min max)</i></td> <td>▼</td> <td>▼</td> </tr> </table>	Temperature: <i>montagna (min max)</i>	▼	▼	Temperature: <i>valli (min max)</i>	▼	▼	
Temperature: <i>montagna (min max)</i>	▼	▼						
Temperature: <i>valli (min max)</i>	▼	▼						

tendenza successiva				attendibilità: ★★☆☆
 lun 21 mar	 mar 22 mar	 mer 23 mar	 gio 24 mar	<p>Abbastanza soleggiato.</p>

18/03/2022	Temperatura Max di ieri (ore 12-18) °C	Temperatura Min di oggi (ore 00-08) °C	Precipitazioni ultime 24 ore (ore 08-08) mm
Aosta - Piazza Plouves 580 m. slm	11,0	7,6	-
Ayas - Champoluc 1566 m. slm	5,6	1,7	0,0
Champorcher - Petit-Mont-Blanc 1640 m. slm	3,5	1,7	0,0
Cogne - Gimillan 1785 m. slm	6,0	0,7	0,0
Courmayeur - Dolonne 1200 m. slm	8,3	4,2	0,2
Donnas - Clapey 341 m. slm	11,0	8,3	0,0
Etroubles - Chevière 1339 m. slm	5,6	2,5	0,0
Gressoney-Saint-Jean - Bieltschocke 1370 m. slm	6,3	2,8	0,0
La Thuile - Les Granges 1637 m. slm	5,3	1,5	0,0
Morgex - Capoluogo 938 m. slm	10,3	6,1	0,0
Nus - Saint-Barthélemy - Osservatorio 1675 m. slm	3,1	1,8	0,0
Rhêmes-Notre-Dame - Chaudanne 1794 m. slm	3,7	0,8	0,0
Saint-Christophe - Aeroporto 545 m. slm	11,7	7,8	0,0
Saint-Vincent - Terme 626 m. slm	10,5	7,6	0,0
Valgrisenche - Menthiu 1859 m. slm	3,7	0,7	0,0
Valsavarenche - Pont 1951 m. slm	3,9	0,1	0,0
Valtournenche - Breuil Cervinia 1998 m. slm	4,1	-1,7	0,0
Verrès - Capoluogo 375 m. slm	11,4	8,2	0,0
Villeneuve - S.R. Saint-Nicolas 839 m. slm	10,1	6,6	0,0

(I dati riportati sono pubblicati con procedura automatica, non risultano pertanto validati)