



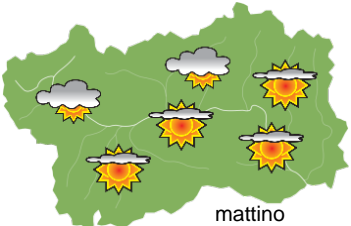
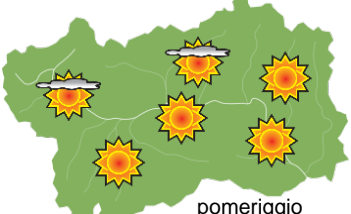






## SITUAZIONE SINOTTICA

Sino a venerdì la circolazione a grande scala è caratterizzata dalla presenza di un'area di alta pressione sull'Europa centrale; il tempo sulla nostra regione resta stabile. Da sabato l'indebolimento dell'alta pressione permette il transito sul Tirreno meridionale di una depressione atlantica, che potrebbe determinare sulla Valle d'Aosta solamente un aumento delle nubi. E' possibile un cambiamento del tempo a partire dalla fine di martedì.

		<b>mercoledì 23 marzo 2022</b>		attendibilità: ★★☆☆	
 <p style="text-align: center;">mattino</p>	<p>Cielo sereno per l'intera giornata.  <b>Venti:</b> 3000 m da SE, moderati al mattino, in indebolimento dal pomeriggio. Brezze nelle valli, moderate nel pomeriggio nella valle centrale.  <b>Temperature:</b> in aumento.            Zero termico: 1100 » 2400 m; T 1500: -1 » 7 °C; T 3000: -9 » -5 °C (valori nella libera atmosfera).  <b>Pressione:</b> in calo.</p>				
	 <p style="text-align: center;">pomeriggio</p>	Temperature: <i>montagna (max)</i> ▲	<b>Segnalazioni:</b> nulla da segnalare.		
		Temperature: <i>valli (max)</i> ▲			

		<b>giovedì 24 marzo 2022</b>		attendibilità: ★★☆☆	
 <p style="text-align: center;">mattino</p>	<p>Cielo sereno per gran parte della giornata. Dalla serata passaggio di nubi alte e sottili su tutta la regione.  <b>Venti:</b> 3000 m da SE deboli, in ulteriore indebolimento dal pomeriggio. Brezze nelle valli, moderate a tratti nel pomeriggio nella valle centrale.  <b>Temperature:</b> nelle valli minime stazionarie od in lieve aumento, massime in aumento. In montagna in aumento. Nella notte sino a metà mattina presenza di inversione termica o isoterma tra 1300 e 2300m circa.            Zero termico: 1400 » 2600 m; T 1500: -1 » 8 °C; T 3000: -7 » -4 °C (valori nella libera atmosfera).  <b>Pressione:</b> in calo.</p>				
	 <p style="text-align: center;">pomeriggio</p>	Temperature: <i>montagna (min max)</i> ▲ ▲	<b>Segnalazioni:</b> nulla da segnalare.		
		Temperature: <i>valli (min max)</i> ↔ ▲			

		<b>venerdì 25 marzo 2022</b>		attendibilità: ★★☆☆	
 <p style="text-align: center;">mattino</p>	<p>Al mattino nuvolosità alta e stratificata diffusa, a tratti spessa sulle montagne W e N dove il soleggiamento sarà mediocre. Nel pomeriggio attenuazione delle velature sino ad avere cielo poco nuvoloso.  <b>Venti:</b> 3000 m calmi o deboli di direzione variabile. Brezze nelle valli.  <b>Temperature:</b> nelle valli minime in aumento, massime in lieve calo. In montagna stazionarie.            Zero termico: 1500 » 2600 m (valori nella libera atmosfera).  <b>Pressione:</b> stazionaria.</p>				
	 <p style="text-align: center;">pomeriggio</p>	Temperature: <i>montagna (min max)</i> ↔ ↔			
		Temperature: <i>valli (min max)</i> ↔ ↔			

				<b>tendenza successiva</b>	attendibilità: ★☆☆☆
 <p style="text-align: center;">sab 26 mar</p>	 <p style="text-align: center;">dom 27 mar</p>	 <p style="text-align: center;">lun 28 mar</p>	 <p style="text-align: center;">mar 29 mar</p>	<p>Sabato mattina soleggiato; poi aumento delle nubi alte e stratificate, con minor soleggiamento. Domenica nuvoloso ad E, parzialmente nuvoloso a W; attenuazione delle nubi dalla serata. Lunedì abbastanza soleggiato, nubi in aumento dal pomeriggio. Martedì nuvoloso.</p>	

<b>23/03/2022</b>	<b>Temperatura Max di ieri (ore 12-18) °C</b>	<b>Temperatura Min di oggi (ore 00-08) °C</b>	<b>Precipitazioni ultime 24 ore (ore 08-08) mm</b>
Aosta - Piazza Plouves 580 m. slm	14,9	0,3	-
Ayas - Champoluc 1566 m. slm	6,8	-5,8	0,0
Champorcher - Petit-Mont-Blanc 1640 m. slm	4,6	-0,1	0,0
Cogne - Gimillan 1785 m. slm	7,2	-5,0	0,0
Courmayeur - Dolonne 1200 m. slm	10,2	-1,9	0,0
Donnas - Clapey 341 m. slm	14,4	6,0	0,0
Etroubles - Chevière 1339 m. slm	9,3	-2,7	0,0
Gressoney-Saint-Jean - Bieltschocke 1370 m. slm	7,4	-4,7	0,0
La Thuile - Les Granges 1637 m. slm	6,3	-3,9	4,0
Morgex - Capoluogo 938 m. slm	12,9	-2,3	0,0
Nus - Saint-Barthélemy - Osservatorio 1675 m. slm	6,6	-1,7	0,0
Rhêmes-Notre-Dame - Chaudanne 1794 m. slm	5,0	-7,0	0,4
Saint-Christophe - Aeroporto 545 m. slm	15,9	-1,1	0,0
Saint-Vincent - Terme 626 m. slm	17,4	0,8	0,0
Valgrisenche - Menthieu 1859 m. slm	2,9	-4,2	0,4
Valsavarenche - Pont 1951 m. slm	2,9	-5,9	0,0
Valtournenche - Breuil Cervinia 1998 m. slm	3,4	-6,6	0,0
Verrès - Capoluogo 375 m. slm	15,0	3,0	0,0
Villeneuve - S.R. Saint-Nicolas 839 m. slm	14,7	1,7	0,0

*(I dati riportati sono pubblicati con procedura automatica, non risultano pertanto validati)*