
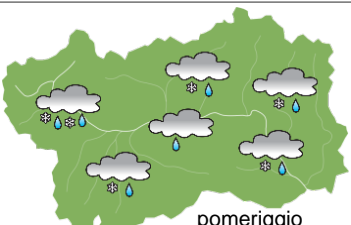
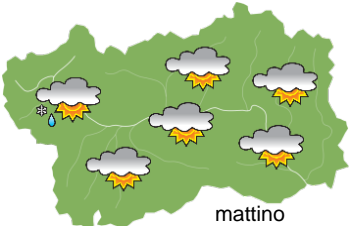
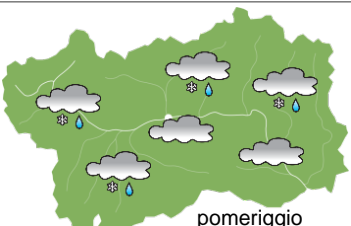

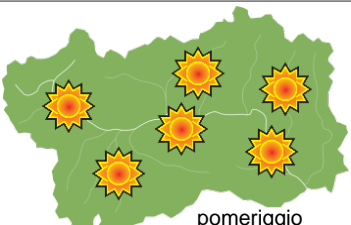




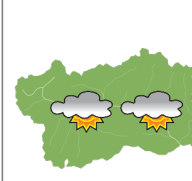

SITUAZIONE SINOTTICA

Una perturbazione, legata a una saccatura sull'Europa centrale, interesserà nelle prossime ore la nostra regione apportando la prima neve in montagna, specialmente sulla dorsale nord-occidentale. Domani la saccatura tenderà ad allontanarsi favorendo una graduale attenuazione dei fenomeni e una rimonta anticiclonica per il fine settimana, con temperature che recupereranno qualche grado soprattutto domenica e lunedì.

| | | |
|--|---|--|
| giovedì 3 novembre 2022 | | attendibilità: ★★★ |
|  | Cielo da molto nuvoloso a coperto con prime precipitazioni da partire da W dal pomeriggio da deboli a moderate, nevose a partire da 2000 m circa in calo, in particolare sul settore NW. Attenuazione dei fenomeni durante la seconda parte della notte sulla parte centrale e orientale, con precipitazioni ancora presenti e localmente moderate sulla dorsale NW con quota neve a 1600 m circa, localmente a quote inferiori quando tenderà a esaurirsi. | |
|  | Venti: 3000 m moderati sud-occidentali, in intensificazione fino a forti e in rotazione da W la notte; deboli da SE-E nelle valli, moderati nelle ore centrali nella valle centrale, da W-NW forti nella notte nella valle centrale e bassa. | |
| Temperature: in calo. Zero termico: 2300 » 2700 m; T 1500: 4 / 6 °C; T 3000: -4 / -1 °C (valori nella libera atmosfera). | | |
| Pressione: in forte calo. | | |
| Temperature: <i>montagna (max)</i> | ▼ | Segnalazioni: nevicata in montagna. |
| Temperature: <i>valli (max)</i> | ▼ | |

| | | |
|---|--|--|
| venerdì 4 novembre 2022 | | attendibilità: ★★★ |
|  | Cielo da nuvoloso a molto nuvoloso per addensamenti via via più consistenti presso la dorsale e nubi medio-alte su tutta la regione. Ripresa di deboli precipitazioni dalla mattinata presso la dorsale W, in estensione a tutti i rilievi di confine, con valori più intensi ad E, con quota neve a 1500-1800 m circa. Cessazione dei fenomeni dalla notte. | |
|  | Venti: 3000 m forti da NW fino al primo mattino, in attenuazione fino a localmente deboli da W-NW e rotazione da N-NE la sera; moderati da W-NW nelle valli con qualche episodio di foehn. | |
| Temperature: in deciso calo in quota, senza significative escursioni diurne. Zero termico: 1800 » 2200 m; T 1500: 2 » 6 °C; T 3000: -8 / -6 °C (valori nella libera atmosfera). | | |
| Pressione: in calo. | | |
| Temperature: <i>montagna (min max)</i> | ▼ ▼ | Segnalazioni: nevicata in montagna. |
| Temperature: <i>valli (min max)</i> | ▼ ◀ | |

| | | |
|--|---|--------------------|
| sabato 5 novembre 2022 | | attendibilità: ★★★ |
|  | Cielo prevalentemente soleggiato, con residui addensamenti presso il lato estero della dorsale. | |
|  | Venti: 3000 m da moderati a deboli settentrionali; moderati da W-NW nelle valli. | |
| Temperature: in aumento, specie in serata, eccetto le minime nelle valli in calo. Zero termico: 1800 » 2400 m (valori nella libera atmosfera). | | |
| Pressione: in lieve aumento. | | |
| Temperature: <i>montagna (min max)</i> | ◀ ▶ | |
| Temperature: <i>valli (min max)</i> | ▼ ▶ | |

| | | | | |
|--|---|---|---|--|
| tendenza successiva | | | | attendibilità: ★★☆☆ |
|  |  |  |  | Domenica prevalentemente soleggiato con transito pomeridiano di nubi medio-alte e temporaneo rialzo delle temperature. Lunedì prevalentemente soleggiato con incremento della nuvolosità a partire da martedì e precipitazioni possibili dalla sera di martedì e per la giornata di mercoledì. |
| dom 6 nov | lun 7 nov | mar 8 nov | mer 9 nov | |

| 03/11/2022 | Temperatura Max di ieri (ore 12-18) °C | Temperatura Min di oggi (ore 00-08) °C | Precipitazioni ultime 24 ore (ore 08-08) mm |
|---|---|---|--|
| Aosta - Piazza Plouves 580 m. slm | 15,0 | 8,4 | - |
| Ayas - Champoluc 1566 m. slm | 10,7 | 1,1 | 0,0 |
| Champorcher - Petit-Mont-Blanc 1640 m. slm | 9,9 | 4,2 | 0,0 |
| Cogne - Gimillan 1785 m. slm | 12,1 | 0,1 | 0,0 |
| Courmayeur - Dolonne 1200 m. slm | 13,5 | 4,2 | 0,2 |
| Donnas - Clapey 341 m. slm | 15,6 | 10,7 | 0,0 |
| Etroubles - Chevière 1339 m. slm | 11,8 | 4,7 | 4,0 |
| Gressoney-Saint-Jean - Bieltschocke 1370 m. slm | 10,9 | 3,2 | 0,0 |
| La Thuile - Les Granges 1637 m. slm | 12,0 | 2,1 | 4,0 |
| Morgex - Capoluogo 938 m. slm | 14,0 | 3,8 | 0,0 |
| Nus - Saint-Barthélemy - Osservatorio 1675 m. slm | 10,5 | 4,1 | 0,0 |
| Rhêmes-Notre-Dame - Chaudanne 1794 m. slm | 10,3 | -1,3 | 0,0 |
| Saint-Christophe - Aeroporto 545 m. slm | 16,7 | 7,6 | 0,0 |
| Saint-Vincent - Terme 626 m. slm | 17,2 | 8,6 | 0,0 |
| Valgrisenche - Menthieu 1859 m. slm | 11,0 | 1,4 | 0,0 |
| Valsavarenche - Pont 1951 m. slm | 9,6 | -0,8 | 0,0 |
| Valtournenche - Breuil Cervinia 1998 m. slm | 9,2 | 0,4 | 0,0 |
| Verrès - Capoluogo 375 m. slm | 16,9 | 9,6 | 0,0 |
| Villeneuve - S.R. Saint-Nicolas 839 m. slm | 15,0 | 7,7 | 0,0 |

(I dati riportati sono pubblicati con procedura automatica, non risultano pertanto validati)