
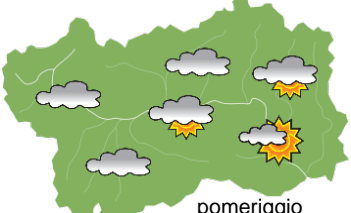


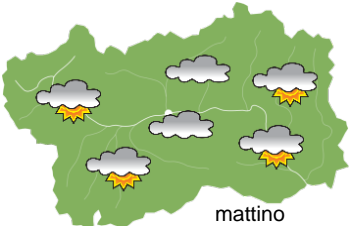
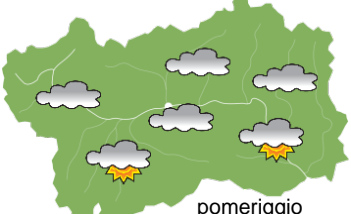


SITUAZIONE SINOTTICA

Una dorsale anticiclonica sull'Europa occidentale favorisce condizioni più stabili sul Mediterraneo centro-occidentale, ma l'Arco alpino è investito da correnti umide in quota e subisce un debole passaggio perturbato mercoledì. Da giovedì le condizioni sembrano migliorare, con un insolito regime anticiclonico che sembra durare fino a sabato.

 <p>mattino</p>	domenica 6 novembre 2022		attendibilità: ★★☆☆
	<p>Nuvoloso per banchi di nubi alte di passaggio, più spesse nel pomeriggio. Addensamenti sui rilievi di confine estero nella notte, con qualche fiocco possibile in montagna. Venti: 3000 m moderati dai quadranti occidentali; deboli brezze nelle valli. Temperature: in aumento. Zero termico: 1800 » 3600 m; T 1500: 0 » 7 °C; T 3000: -1 » 2 °C (valori nella libera atmosfera). Pressione: stabile.</p>		
 <p>pomeriggio</p>	Temperature: <i>montagna (max)</i>	▲	Segnalazioni: nulla da segnalare.
	Temperature: <i>valli (max)</i>	▲	

 <p>mattino</p>	lunedì 7 novembre 2022		attendibilità: ★★☆☆
	<p>Prevalentemente soleggiato in montagna, con sviluppo di qualche addensamento, soprattutto ai confini piemontesi. Nelle valli possibilità di qualche foschia o nuvola bassa al mattino. Venti: 3000 m moderati occidentali in rotazione da SW; brezze nelle valli. Temperature: minime stabili o in lieve calo, massime in lieve aumento. Zero termico: 1400 » 3700 m; T 1500: -1 » 8 °C; T 3000: -4 » 3 °C (valori nella libera atmosfera). Pressione: in aumento.</p>		
 <p>pomeriggio</p>	Temperature: <i>montagna (min max)</i>	▼ ▲	Segnalazioni: nulla da segnalare.
	Temperature: <i>valli (min max)</i>	▼ ▲	

 <p>mattino</p>	martedì 8 novembre 2022		attendibilità: ★☆☆☆
	<p>Nuvole alte che diventeranno spesse e in banchi estesi fino a coprire il cielo, ma senza precipitazioni. Venti: 3000 m moderati da SW; deboli da SE nelle valli. Temperature: minime in rialzo in quota, in calo gli altri valori. Zero termico: 3000 » 3700 m (valori nella libera atmosfera). Pressione: stabile.</p>		
 <p>pomeriggio</p>	Temperature: <i>montagna (min max)</i>	▲ ▼	
	Temperature: <i>valli (min max)</i>	▲ ▼	

				tendenza successiva attendibilità: ★★☆☆
<p>Mercoledì nuvoloso con precipitazioni sui confini esteri, da giovedì più soleggiato con temperature decisamente più miti, in sostanziale calo da sabato pomeriggio.</p>				
mer 9 nov	gio 10 nov	ven 11 nov	sab 12 nov	

06/11/2022	Temperatura Max di ieri (ore 12-18) °C	Temperatura Min di oggi (ore 00-08) °C	Precipitazioni ultime 24 ore (ore 08-08) mm
Aosta - Piazza Plouves 580 m. slm	15,0	1,6	-
Ayas - Champoluc 1566 m. slm	7,7	-3,3	-
Champorcher - Petit-Mont-Blanc 1640 m. slm	9,5	2,4	0,0
Cogne - Gimillan 1785 m. slm	5,8	-1,0	0,0
Courmayeur - Dolonne 1200 m. slm	9,6	-0,3	0,0
Donnas - Clapey 341 m. slm	17,2	5,8	0,0
Etroubles - Chevière 1339 m. slm	6,7	0,0	0,0
Gressoney-Saint-Jean - Bieltschocke 1370 m. slm	10,1	-2,6	0,2
La Thuile - Les Granges 1637 m. slm	3,8	-0,7	0,2
Morgex - Capoluogo 938 m. slm	10,6	-0,5	0,0
Nus - Saint-Barthélemy - Osservatorio 1675 m. slm	7,0	0,7	0,0
Rhêmes-Notre-Dame - Chaudanne 1794 m. slm	6,2	-2,2	0,0
Saint-Christophe - Aeroporto 545 m. slm	16,9	0,1	0,0
Saint-Vincent - Terme 626 m. slm	16,2	2,2	0,0
Valgrisenche - Menthiu 1859 m. slm	3,1	0,3	0,0
Valsavarenche - Pont 1951 m. slm	4,7	-1,4	0,0
Valtournenche - Breuil Cervinia 1998 m. slm	3,6	-3,1	0,0
Verrès - Capoluogo 375 m. slm	19,1	3,9	0,0
Villeneuve - S.R. Saint-Nicolas 839 m. slm	13,2	3,6	0,0

(I dati riportati sono pubblicati con procedura automatica, non risultano pertanto validati)