
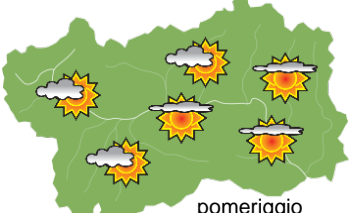
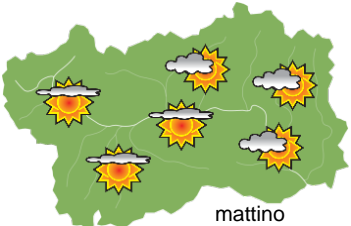
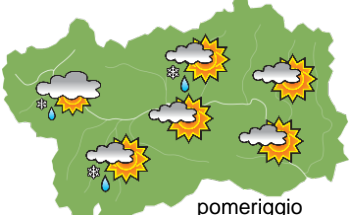
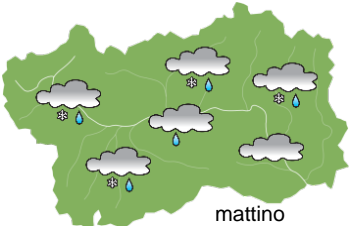







SITUAZIONE SINOTTICA

La situazione sulla Valle d'Aosta è influenzata da un debole promontorio anticiclonico e da correnti umide occidentali, associate all'arrivo di una saccatura dal pomeriggio di domani, che porterà instabilità e precipitazioni, in genere deboli e per la maggior parte concentrate sui rilievi a NW. A seguire, un breve intervallo anticiclonico e da sabato scarsa attendibilità previsionale a causa di un minimo in moto retrogrado in arrivo dai Balcani che potrebbe portare precipitazioni diffuse a tratti anche moderate.

 <p>mattino</p>	lunedì 7 novembre 2022		attendibilità: ★★☆☆
	<p>Prevalentemente sereno salvo il transito di veli sottili, con qualche cumulo in formazione nel pomeriggio presso i confini regionali. Dalla sera in arrivo da ovest nuvole alte e spesse, poi medio-alte dalla notte.</p> <p>Venti: 3000 m forti occidentali, in attenuazione in serata; localmente moderati da W, in attenuazione, nelle valli, poi brezze pomeridiane.</p> <p>Temperature: pressoché stazionarie, con i valori massimi nel tardo pomeriggio.</p> <p>Zero termico: 2500 » 3200 m; T 1500: 2 » 9 °C; T 3000: -3 » 2 °C (valori nella libera atmosfera).</p> <p>Pressione: pressoché stazionaria.</p>		
 <p>pomeriggio</p>	Temperature: <i>montagna (max)</i>	↔	<p>Segnalazioni: nulla da segnalare.</p>
	Temperature: <i>valli (max)</i>	↔	

 <p>mattino</p>	martedì 8 novembre 2022		attendibilità: ★★☆☆
	<p>Nuvole medio-alte al mattino presto in particolare a N ed E, in diradamento nelle ore centrali con ampie schiarite e in nuova formazione e graduale ispessimento da fine pomeriggio. Da metà pomeriggio addensamenti a NW, in estensione all'intera dorsale N e W, con deboli precipitazioni (nevose da 2300 m circa in calo a 2000 m nella notte), in particolare sui rilievi NW, ma possibili su tutto il settore N e W.</p> <p>Venti: 3000 m moderati o localmente forti sud-occidentali; al mattino calmi, poi deboli da E-SE nelle valli.</p> <p>Temperature: in deciso calo in serata</p> <p>Zero termico: 2700 / 3000 m; T 1500: 3 » 6 °C; T 3000: -2 / 0 °C (valori nella libera atmosfera).</p> <p>Pressione: pressoché stazionaria.</p>		
 <p>pomeriggio</p>	Temperature: <i>montagna (min max)</i>	↔ ▼	<p>Segnalazioni: nulla da segnalare.</p>
	Temperature: <i>valli (min max)</i>	↔ ▼	

 <p>mattino</p>	mercoledì 9 novembre 2022		attendibilità: ★★☆☆
	<p>Coperto presso la dorsale N-W, nubi medie sul resto del territorio al mattino in rapido ispessimento fino a cielo da molto nuvoloso a coperto ovunque. Precipitazioni che si diffonderanno dal settore NW a tutto il territorio, generalmente deboli ma con valori anche moderati presso la dorsale W nel pomeriggio (quota neve intorno a 2100 m circa). Dalla serata graduale rasserenamento.</p> <p>Venti: 3000 m moderati o localmente forti da SW, in indebolimento e rotazione da NW; calmi nelle valli, poi moderati da NW la sera.</p> <p>Temperature: in calo, in particolare la sera in quota.</p> <p>Zero termico: 2200 » 2700 m (valori nella libera atmosfera).</p> <p>Pressione: in lieve calo.</p>		
 <p>pomeriggio</p>	Temperature: <i>montagna (min max)</i>	▼ ▼	
	Temperature: <i>valli (min max)</i>	▼ ▼	

 <p>gio 10 nov</p>				 <p>ven 11 nov</p>				 <p>sab 12 nov</p>				 <p>dom 13 nov</p>			
tendenza successiva												attendibilità: ★☆☆☆			
<p>Giovedì prevalentemente sereno con qualche addensamento presso i confini, incremento della nuvolosità da venerdì pomeriggio a partire da SE fino a cielo anche molto nuvoloso. Sabato e domenica precipitazioni diffuse da deboli a moderate.</p>															

07/11/2022	Temperatura Max di ieri (ore 12-18) °C	Temperatura Min di oggi (ore 00-08) °C	Precipitazioni ultime 24 ore (ore 08-08) mm
Aosta - Piazza Plouves 580 m. slm	12,9	1,8	-
Ayas - Champoluc 1566 m. slm	7,7	-2,6	0,0
Champorcher - Petit-Mont-Blanc 1640 m. slm	6,2	3,7	0,0
Cogne - Gimillan 1785 m. slm	10,0	-0,2	0,0
Courmayeur - Dolonne 1200 m. slm	11,4	3,6	0,0
Donnas - Clapey 341 m. slm	11,5	5,2	0,0
Etroubles - Chevière 1339 m. slm	8,0	2,8	0,0
Gressoney-Saint-Jean - Bieltschocke 1370 m. slm	9,2	-1,2	0,0
La Thuile - Les Granges 1637 m. slm	7,7	4,2	0,0
Morgex - Capoluogo 938 m. slm	12,6	1,2	0,0
Nus - Saint-Barthélemy - Osservatorio 1675 m. slm	7,2	4,6	0,0
Rhêmes-Notre-Dame - Chaudanne 1794 m. slm	7,6	-0,4	0,0
Saint-Christophe - Aeroporto 545 m. slm	14,0	-0,2	0,0
Saint-Vincent - Terme 626 m. slm	14,5	2,5	0,0
Valgrisenche - Menthiu 1859 m. slm	8,2	3,7	0,0
Valsavarenche - Pont 1951 m. slm	6,7	-0,7	0,0
Valtournenche - Breuil Cervinia 1998 m. slm	5,6	-0,8	0,0
Verrès - Capoluogo 375 m. slm	13,2	2,5	0,0
Villeneuve - S.R. Saint-Nicolas 839 m. slm	13,0	4,5	0,0

(I dati riportati sono pubblicati con procedura automatica, non risultano pertanto validati)