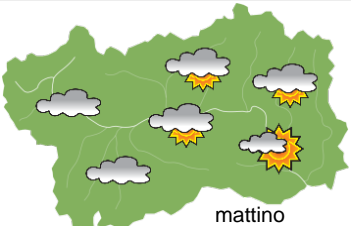
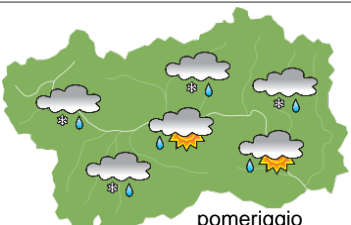
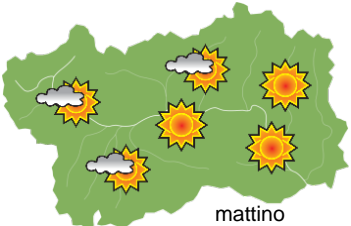
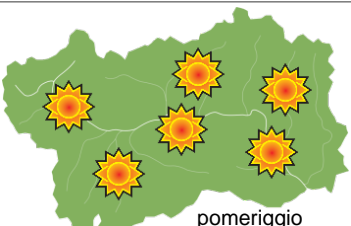
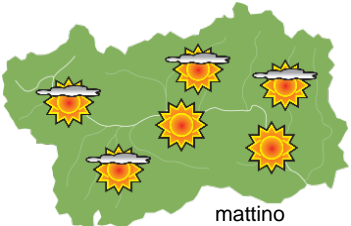
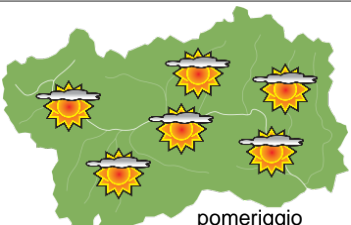




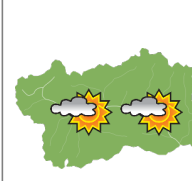

SITUAZIONE SINOTTICA

Tra il pomeriggio e la notte odierna transita sulla nostra regione una veloce perturbazione con nubi e deboli nevicate in montagna. Il suo allontanamento verso est permetterà ad una struttura di alta pressione di espandersi sull'Europa settentrionale da domani e per tutto venerdì; il tempo sulla valle d'Aosta sarà stabile e soleggiato, con temperature assai miti venerdì in alta quota. Da sabato l'attendibilità previsionale è pressoché nulla, con differenti scenari possibili. Sabato probabilmente asciutto ma variamente nuvoloso, poco sole; domenica probabilmente perturbato; lunedì nuovamente asciutto ed abbastanza soleggiato; martedì nuovamente perturbato.

mercoledì 9 novembre 2022		attendibilità: ★★☆☆				
 <p style="text-align: center;">mattino</p>	<p>Al mattino sulla dorsale alpina NW molto nuvoloso con qualche debole ed occasionale precipitazione sparsa, nevosa oltre i 2000m; altrove asciutto con cielo da parzialmente nuvoloso a nuvoloso, un po' più di sole in media e bassa valle. Nel pomeriggio cielo ovunque molto nuvoloso con precipitazioni deboli a partire dal settore W, progressivamente in estensione al resto della regione; limite delle nevicate a 1800m circa. Cessazione dei fenomeni dalla notte.</p> <p>Venti: 3000 m moderati da SW, in rotazione da NW dalla tarda serata. Deboli brezze nelle valli.</p> <p>Temperature: in calo in montagna, stazionarie od in lieve calo nelle valli.</p> <p>Zero termico: 2300 / 2600 m; T 1500: 3 » 5 °C; T 3000: -2 / -4 °C (valori nella libera atmosfera).</p> <p>Pressione: stazionaria.</p>					
	 <p style="text-align: center;">pomeriggio</p>	<table border="1"> <tr> <td>Temperature: <i>montagna (max)</i></td> <td>▼</td> <td rowspan="2">Segnalazioni: nel pomeriggio deboli nevicate oltre i 1800m circa, localmente moderate sulla dorsale alpina W e N.</td> </tr> <tr> <td>Temperature: <i>valli (max)</i></td> <td>◄</td> </tr> </table>	Temperature: <i>montagna (max)</i>	▼	Segnalazioni: nel pomeriggio deboli nevicate oltre i 1800m circa, localmente moderate sulla dorsale alpina W e N.	Temperature: <i>valli (max)</i>
Temperature: <i>montagna (max)</i>	▼	Segnalazioni: nel pomeriggio deboli nevicate oltre i 1800m circa, localmente moderate sulla dorsale alpina W e N.				
Temperature: <i>valli (max)</i>	◄					

giovedì 10 novembre 2022		attendibilità: ★★☆☆				
 <p style="text-align: center;">mattino</p>	<p>Sino al mattino presto ancora qualche locale addensamento sulla dorsale alpina N ed W, già sereno sul resto della regione. Poi passaggio a cielo sereno ovunque.</p> <p>Venti: 3000 m sino a metà mattina da deboli a moderati da NW, poi deboli in rotazione da NE; nel pomeriggio da E, in intensificazione sino a moderati; in tarda serata rotazione da SE. Sulle testate vallive settentrionali deboli da N, deboli variabili nelle altre vallate.</p> <p>Temperature: nelle valli ed in media montagna in aumento. In alta montagna minime in calo, poi temperature in progressivo aumento, specie dal tardo pomeriggio.</p> <p>Zero termico: 2300 » 2800 m; T 1500: 4 » 6 °C; T 3000: -3 » 0 °C (valori nella libera atmosfera).</p> <p>Pressione: in sensibile aumento.</p>					
	 <p style="text-align: center;">pomeriggio</p>	<table border="1"> <tr> <td>Temperature: <i>montagna (min max)</i></td> <td>▼ ▲</td> <td rowspan="2">Segnalazioni: nulla da segnalare.</td> </tr> <tr> <td>Temperature: <i>valli (min max)</i></td> <td>◄ ▲</td> </tr> </table>	Temperature: <i>montagna (min max)</i>	▼ ▲	Segnalazioni: nulla da segnalare.	Temperature: <i>valli (min max)</i>
Temperature: <i>montagna (min max)</i>	▼ ▲	Segnalazioni: nulla da segnalare.				
Temperature: <i>valli (min max)</i>	◄ ▲					

venerdì 11 novembre 2022		attendibilità: ★★☆☆			
 <p style="text-align: center;">mattino</p>	<p>Generalmente sereno o poco nuvoloso, con 2 passaggi di nubi alte e stratificate: nella notte e sino al mattino presto, e da metà pomeriggio sino a sera inoltrata.</p> <p>Venti: 3000 m generalmente da SE deboli. Nelle valli deboli variabili, tendenti a disporsi da SE sulle testate vallive, con temporanee intensificazioni sino a moderati.</p> <p>Temperature: nelle valli ed in media montagna minime in calo, massime stazionarie. In alta montagna in sensibile aumento. Marcata inversione termica per tutta la giornata tra 2000 e 3000m.</p> <p>Zero termico: 2900 » 3600 m (valori nella libera atmosfera).</p> <p>Pressione: stazionaria.</p>				
	 <p style="text-align: center;">pomeriggio</p>	<table border="1"> <tr> <td>Temperature: <i>montagna (min max)</i></td> <td>▲ ▲</td> </tr> <tr> <td>Temperature: <i>valli (min max)</i></td> <td>▼ ◄</td> </tr> </table>	Temperature: <i>montagna (min max)</i>	▲ ▲	Temperature: <i>valli (min max)</i>
Temperature: <i>montagna (min max)</i>	▲ ▲				
Temperature: <i>valli (min max)</i>	▼ ◄				

tendenza successiva				attendibilità: ★☆☆☆
 <p style="text-align: center;">sab 12 nov</p>	 <p style="text-align: center;">dom 13 nov</p>	 <p style="text-align: center;">lun 14 nov</p>	 <p style="text-align: center;">mar 15 nov</p>	<p>Attendibilità molto bassa. Sabato asciutto ma nuvoloso per nubi medio-alte. Domenica possibile passaggio perturbato, con nubi e precipitazioni, nevose oltre 1500m. Lunedì asciutto ed abbastanza soleggiato. Martedì nuovamente perturbato con nubi e precipitazioni.</p>

09/11/2022	Temperatura Max di ieri (ore 12-18) °C	Temperatura Min di oggi (ore 00-08) °C	Precipitazioni ultime 24 ore (ore 08-08) mm
Aosta - Piazza Plouves 580 m. slm	13,6	5,1	-
Ayas - Champoluc 1566 m. slm	8,5	-1,4	0,0
Champorcher - Petit-Mont-Blanc 1640 m. slm	6,7	2,3	0,0
Cogne - Gimillan 1785 m. slm	8,7	-0,6	0,0
Courmayeur - Dolonne 1200 m. slm	10,5	4,5	0,0
Donnas - Clapey 341 m. slm	11,6	7,4	0,0
Etroubles - Chevière 1339 m. slm	8,2	2,7	0,0
Gressoney-Saint-Jean - Bieltschocke 1370 m. slm	9,7	-0,4	0,0
La Thuile - Les Granges 1637 m. slm	7,1	2,0	0,0
Morgex - Capoluogo 938 m. slm	12,3	4,2	0,0
Nus - Saint-Barthélemy - Osservatorio 1675 m. slm	7,2	2,1	0,0
Rhêmes-Notre-Dame - Chaudanne 1794 m. slm	6,8	-1,0	0,0
Saint-Christophe - Aeroporto 545 m. slm	14,5	3,3	0,0
Saint-Vincent - Terme 626 m. slm	16,7	5,1	0,0
Valgrisenche - Menthieu 1859 m. slm	5,7	1,0	0,0
Valsavarenche - Pont 1951 m. slm	5,7	-1,3	0,0
Valtournenche - Breuil Cervinia 1998 m. slm	5,9	-0,6	0,0
Verrès - Capoluogo 375 m. slm	15,0	5,6	0,0
Villeneuve - S.R. Saint-Nicolas 839 m. slm	13,3	5,8	0,0

(I dati riportati sono pubblicati con procedura automatica, non risultano pertanto validati)