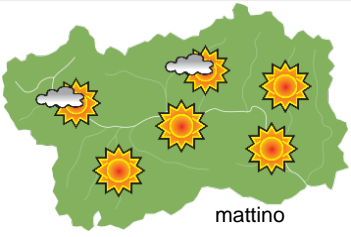

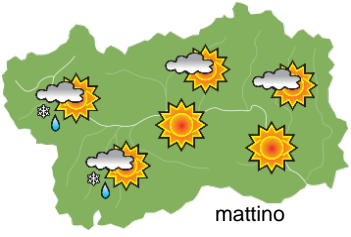
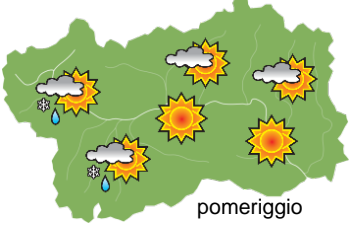
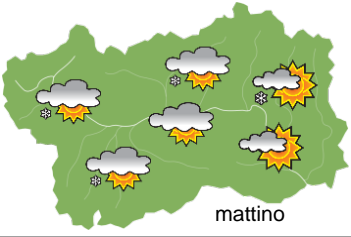
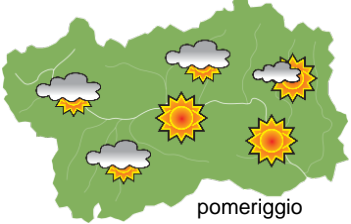



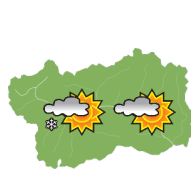
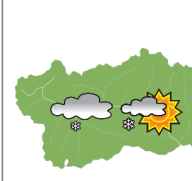

SITUAZIONE SINOTTICA

Sino a tutto venerdì la circolazione a grande scala è caratterizzata dal passaggio di rapide depressioni sulla nostra regione, con un'alternanza di tratti nuvolosi con deboli precipitazioni e di tratti più soleggiati ed asciutti. Sabato e parte della domenica la valle d'Aosta si trova all'interno di una massa d'aria fredda ma senza fenomeni meteo di rilievo. Tuttavia dal pomeriggio di domenica e per tutto lunedì intense correnti settentrionali umide interesseranno la nostra regione con un sensibile peggioramento del tempo a NW. Martedì possibile ingresso di una perturbazione atlantica con brutto tempo su tutta la nostra regione.

		mercoledì 16 novembre 2022		attendibilità: ★★★
 mattino	Cielo sereno, poco nuvoloso sulla dorsale N-W. Da inizio serata nuvolosità in aumento a partire dal settore W-NW con addensamenti sulle montagne di confine dove si avranno deboli precipitazioni nella notte (limite nevicate a 1800m circa).			
Venti: 3000 m da NW da moderati a deboli; dalla serata rotazione da W-SW in intensificazione sino a forti. Nelle valli da deboli a moderati da W-NW, con qualche locale episodio di favonio.				
Temperature: massime in calo in alta monta, in aumento in media montagna, ed in aumento sensibile nelle valli.				
Zero termico: 1900 » 2500 m; T 1500: 1 » 7 °C; T 3000: -6 / -4 °C (valori nella libera atmosfera).				
Pressione: stazionaria.				
		Temperature: <i>montagna (max)</i>	▼	Segnalazioni: nulla da segnalare.
		Temperature: <i>valli (max)</i>	▲	
 pomeriggio				

		giovedì 17 novembre 2022		attendibilità: ★★★
 mattino	Sino al mattino presto a W molto nuvoloso con deboli precipitazioni (limite nevicate a 1800m); sul resto della regione asciutto ma nuvoloso. Poi passaggio a cielo sereno o poco nuvoloso ovunque, ma ancora addensamenti sino a cielo nuvoloso sulla dorsale alpina W. Da fine pomeriggio nubi in aumento a partire da W con precipitazioni sulla dorsale di confine W in estensione nella notte sin verso Aosta (limite nevicate in calo verso 1600m).			
Venti: 3000 m da W-SW, da moderati a forti, in rotazione da NW dalla serata. Sulle testate vallive W, in alta valle e nelle vallate NW da deboli a moderati da NW con qualche episodio di favonio; brezze nelle restanti vallate.				
Temperature: in montagna massime in lieve calo. Nelle valli minime stazionarie od in lieve aumento, massime in lieve calo.				
Zero termico: 2100 / 2400 m; T 1500: 4 / 6 °C; T 3000: -4 / -6 °C (valori nella libera atmosfera).				
Pressione: stazionaria.				
		Temperature: <i>montagna (min max)</i>	◀ ▼	Segnalazioni: nulla da segnalare.
		Temperature: <i>valli (min max)</i>	◀ ▶	
 pomeriggio				

		venerdì 18 novembre 2022		attendibilità: ★★★
 mattino	Sino a metà mattina a W molto nuvoloso con deboli precipitazioni in progressivo confinamento alla dorsale alpina (limite nevicate a 1300m); sul settore centrale asciutto ma nuvoloso; ad E già poco nuvoloso. Poi rapido passaggio a cielo sereno o poco nuvoloso ovunque, ad eccezione della dorsale alpina N ed W, dove gli addensamenti persisteranno per gran parte della giornata.			
Venti: 3000 m da NW, da moderati a forti. Nelle vallate moderati da W-NW.				
Temperature: in sensibile calo.				
Zero termico: 1900 » 1400 m (valori nella libera atmosfera).				
Pressione: in aumento.				
		Temperature: <i>montagna (min max)</i>	▼ ▼	
		Temperature: <i>valli (min max)</i>	▼ ▼	
 pomeriggio				

				tendenza successiva	attendibilità: ★★★
 sab 19 nov	 dom 20 nov	 lun 21 nov	 mar 22 nov	Sabato soleggiato nelle ore centrali, nubi al mattino presto e dal tardo pomeriggio. Domenica sino a metà pomeriggio abbastanza soleggiato, poi peggioramento su settori centro-occidentali con nubi e precipitazioni. Lunedì perturbato a W con nevicate, probabilmente asciutto ed abbastanza soleggiato ad E. Martedì perturbato con nevicate diffuse.	

16/11/2022	Temperatura Max di ieri (ore 12-18) °C	Temperatura Min di oggi (ore 00-08) °C	Precipitazioni ultime 24 ore (ore 08-08) mm
Aosta - Piazza Plouves 580 m. slm	9,4	4,2	-
Ayas - Champoluc 1566 m. slm	2,8	0,3	3,0
Champorcher - Petit-Mont-Blanc 1640 m. slm	2,5	0,5	0,8
Cogne - Gimillan 1785 m. slm	2,4	-1,2	2,2
Courmayeur - Dolonne 1200 m. slm	5,5	1,6	10,4
Donnas - Clapey 341 m. slm	9,6	7,6	1,8
Etroubles - Chevière 1339 m. slm	4,3	0,3	6,8
Gressoney-Saint-Jean - Bieltschocke 1370 m. slm	4,4	1,9	4,2
La Thuile - Les Granges 1637 m. slm	1,9	-0,4	19,6
Morgex - Capoluogo 938 m. slm	7,3	2,4	8,0
Nus - Saint-Barthélemy - Osservatorio 1675 m. slm	2,1	-0,2	2,6
Rhêmes-Notre-Dame - Chaudanne 1794 m. slm	2,8	-1,8	4,0
Saint-Christophe - Aeroporto 545 m. slm	9,9	3,8	3,2
Saint-Vincent - Terme 626 m. slm	9,7	5,0	2,2
Valgrisenche - Menthiu 1859 m. slm	1,4	-0,3	6,6
Valsavarenche - Pont 1951 m. slm	1,8	-1,9	1,4
Valtournenche - Breuil Cervinia 1998 m. slm	1,2	-0,7	4,8
Verrès - Capoluogo 375 m. slm	10,4	6,3	1,6
Villeneuve - S.R. Saint-Nicolas 839 m. slm	8,1	3,3	7,8

(I dati riportati sono pubblicati con procedura automatica, non risultano pertanto validati)