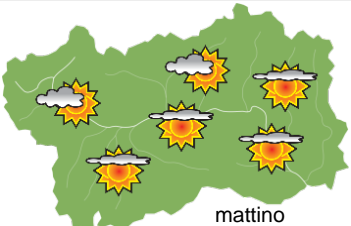
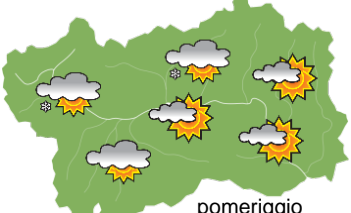

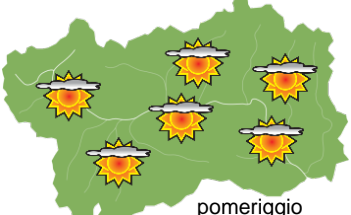








SITUAZIONE SINOTTICA

Il transito di un'onda depressionaria determina oggi annuvolamenti sulle zone di confine della Valle d'Aosta, mentre tra domani e domenica la rimonta di un promontorio anticiclonico porterà tempo soleggiato; lunedì si avrà l'arrivo di una saccatura nord-atlantica verso il Mediterraneo occidentale, con un debole episodio perturbato, seguito dalla probabile formazione di un minimo sul Mediterraneo.

venerdì 25 novembre 2022		attendibilità: ★★☆☆
 mattino	<p>Abbastanza soleggiato, con nubi medio-alte; annuvolamenti e deboli nevicate dal pomeriggio sui confini.</p> <p>Venti: 3000 m moderati nord-occidentali, in rotazione da N e rinforzo; episodi di foehn nelle valli.</p> <p>Temperature: in lieve calo.</p> <p>Zero termico: 1500 » 2100 m; T 1500: 0 » 5 °C; T 3000: -7 » -6 °C (valori nella libera atmosfera).</p> <p>Pressione: in aumento.</p>	
 pomeriggio	<p>Temperature: <i>montagna (max)</i> ▼</p>	<p>Segnalazioni: nulla da segnalare.</p>
	<p>Temperature: <i>valli (max)</i> ▼</p>	

sabato 26 novembre 2022		attendibilità: ★★☆☆
 mattino	<p>Soleggiato, con qualche nuvola alta in serata.</p> <p>Venti: 3000 m forti settentrionali, in attenuazione; episodi di foehn nelle valli.</p> <p>Temperature: in lieve calo tranne le massime in montagna.</p> <p>Zero termico: 1400 » 2000 m; T 1500: -1 » 4 °C; T 3000: -10 » -5 °C (valori nella libera atmosfera).</p> <p>Pressione: in lieve aumento.</p>	
 pomeriggio	<p>Temperature: <i>montagna (min max)</i> ▼ ▲</p>	<p>Segnalazioni: nulla da segnalare.</p>
	<p>Temperature: <i>valli (min max)</i> ▼ ▼</p>	

domenica 27 novembre 2022		attendibilità: ★★☆☆
 mattino	<p>Soleggiato, con nuvole medio-alte dal pomeriggio.</p> <p>Venti: 3000 m moderati settentrionali, in attenuazione e rotazione da SW; episodi di foehn nelle valli.</p> <p>Temperature: in lieve calo nelle valli, in aumento in montagna.</p> <p>Zero termico: 1000 » 2400 m (valori nella libera atmosfera).</p> <p>Pressione: in calo.</p>	
 pomeriggio	<p>Temperature: <i>montagna (min max)</i> ▲ ▲</p>	
	<p>Temperature: <i>valli (min max)</i> ▼ ▼</p>	

tendenza successiva				attendibilità: ★★☆☆
 lun 28 nov	 mar 29 nov	 mer 30 nov	 gio 1 dic	<p>Lunedì nuvolosità irregolare con deboli nevicate nel settore nord-occidentale, da martedì a giovedì abbastanza soleggiato con qualche annuvolamento.</p>

25/11/2022	Temperatura Max di ieri (ore 12-18) °C	Temperatura Min di oggi (ore 00-08) °C	Precipitazioni ultime 24 ore (ore 08-08) mm
Aosta - Piazza Plouves 580 m. slm	14.4	2.1	-
Ayas - Champoluc 1566 m. slm	7.2	-3.6	0.0
Champorcher - Petit-Mont-Blanc 1640 m. slm	8.4	-0.1	0.0
Cogne - Gimillan 1785 m. slm	6.1	-3.3	0.0
Courmayeur - Dolonne 1200 m. slm	8.3	-0.5	0.2
Donnas - Clapey 341 m. slm	14.6	6.1	0.0
Etroubles - Chevière 1339 m. slm	7.6	-0.6	0.0
Gressoney-Saint-Jean - Bieltschocke 1370 m. slm	9.5	-3.3	-
La Thuile - Les Granges 1637 m. slm	4.7	-1.7	0.0
Morgex - Capoluogo 938 m. slm	10.7	0.0	0.0
Nus - Saint-Barthélemy - Osservatorio 1675 m. slm	7.5	0.1	0.0
Rhêmes-Notre-Dame - Chaudanne 1794 m. slm	4.7	-5.5	0.0
Saint-Christophe - Aeroporto 545 m. slm	15.8	-0.1	0.0
Saint-Vincent - Terme 626 m. slm	16.4	3.2	0.0
Valgrisenche - Menthiu 1859 m. slm	4.0	-0.6	0.0
Valsavarenche - Pont 1951 m. slm	4.0	-4.0	0.0
Valtournenche - Breuil Cervinia 1998 m. slm	4.3	-4.3	0.0
Verrès - Capoluogo 375 m. slm	16.8	2.6	0.0
Villeneuve - S.R. Saint-Nicolas 839 m. slm	13.1	3.9	0.0

(I dati riportati sono pubblicati con procedura automatica, non risultano pertanto validati)