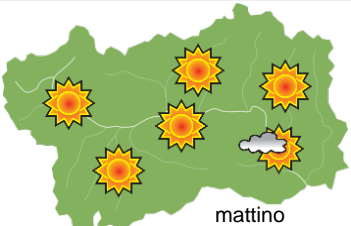
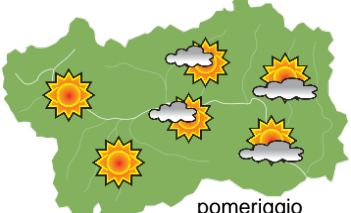
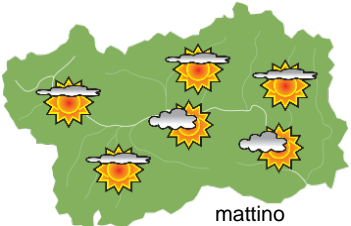
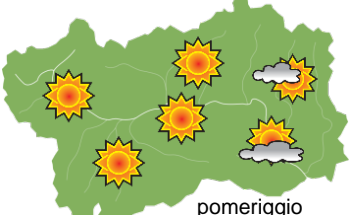
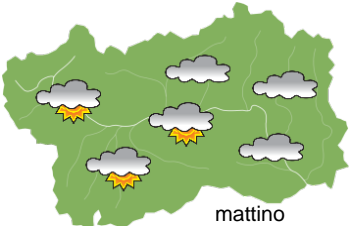
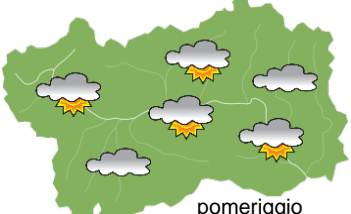






SITUAZIONE SINOTTICA

Un'area depressionaria posizionata sull'Italia meridionale con movimento poco predicibile interessa la nostra regione sino a tutto venerdì, ma senza fenomeni meteorologici associati di rilievo. Da sabato è possibile un cambiamento della circolazione a grande scala, seppur l'attendibilità previsionale sia al momento scarsa; correnti sudoccidentali più umide di origine atlantica potrebbero interessare la nostra regione con tempo debolmente perturbato soprattutto sul settore orientale. Da lunedì possibile espansione di una temporanea area di alta pressione con tempo in miglioramento.

mercoledì 30 novembre 2022		attendibilità: ★★☆☆
 <p>mattino</p>	<p>Sino al primo pomeriggio cielo sereno ovunque, qualche nube sulla dorsale alpina E. Poi parziale aumento della nuvolosità per nubi medio-basse a partire dal settore E sin verso Aosta. In serata e nella notte nubi alte e stratificate su tutta la regione, e possibili strati nella valle centrale.</p> <p>Venti: 3000 m deboli da NE, in rotazione da E la sera. Brezze deboli nelle valli.</p> <p>Temperature: in lieve aumento nelle valli.</p> <p>Zero termico: 600 » 1500 m; T 1500: -2 » 1 °C; T 3000: -10 / -8 °C (valori nella libera atmosfera).</p> <p>Pressione: in lieve aumento.</p>	
 <p>pomeriggio</p>	<p>Temperature: <i>montagna (max)</i> ◀▶</p> <p>Temperature: <i>valli (max)</i> ▶▲</p>	<p>Segnalazioni: nulla da segnalare.</p>

giovedì 1 dicembre 2022		attendibilità: ★★☆☆
 <p>mattino</p>	<p>Sino al mattino presto possibile qualche strato nella valle centrale, in dissolvimento, poco nuvoloso per nubi alte sul resto della regione. Poi passaggio a cielo sereno ovunque. Dal tardo pomeriggio aumento della nuvolosità per nubi medio-alte, e strati nelle vallate a partire da E.</p> <p>Venti: 3000 m deboli da E, in rotazione da SE la sera. Brezze deboli nelle valli.</p> <p>Temperature: nelle valli minime in calo. In montagna in generale lieve calo.</p> <p>Zero termico: 600 » 1400 m; T 1500: -3 » 0 °C; T 3000: -11 / -9 °C (valori nella libera atmosfera).</p> <p>Pressione: stazionaria.</p>	
 <p>pomeriggio</p>	<p>Temperature: <i>montagna (min max)</i> ◀▶ ▼</p> <p>Temperature: <i>valli (min max)</i> ▼ ◀▶</p>	<p>Segnalazioni: nulla da segnalare.</p>

venerdì 2 dicembre 2022		attendibilità: ★★☆☆
 <p>mattino</p>	<p>Cielo da nuvoloso a molto nuvoloso, con qualche irregolare e parziale schiarita nelle ore centrali della giornata, più probabile a W.</p> <p>Venti: 3000 m deboli da SE, in intensificazione sino a moderati dalla serata. Brezze deboli nelle valli.</p> <p>Temperature: nelle valli minime stazionarie, massime in calo. In montagna in generale calo.</p> <p>Zero termico: 600 » 1200 m (valori nella libera atmosfera).</p> <p>Pressione: stazionaria.</p>	
 <p>pomeriggio</p>	<p>Temperature: <i>montagna (min max)</i> ▼ ▼</p> <p>Temperature: <i>valli (min max)</i> ◀▶ ▼</p>	

tendenza successiva				attendibilità: ★☆☆☆
 <p>sab 3 dic</p>	 <p>dom 4 dic</p>	 <p>lun 5 dic</p>	 <p>mar 6 dic</p>	<p>Sabato mattina forse ancora asciutto ma molto nuvoloso, nel pomeriggio perturbato con precipitazioni diffuse al centro-est, sparse ad ovest. Domenica mattina ancora debolmente perturbato, miglioramento dal pomeriggio. Lunedì asciutto con nuvolosità irregolare. Martedì soleggiato ed asciutto.</p>

30/11/2022	Temperatura Max di ieri (ore 12-18) °C	Temperatura Min di oggi (ore 00-08) °C	Precipitazioni ultime 24 ore (ore 08-08) mm
Aosta - Piazza Plouves 580 m. slm	4,1	-0,9	-
Ayas - Champoluc 1566 m. slm	-0,3	-7,4	0,8
Champorcher - Petit-Mont-Blanc 1640 m. slm	-1,2	-2,2	0,8
Cogne - Gimillan 1785 m. slm	-1,3	-6,6	2,8
Courmayeur - Dolonne 1200 m. slm	1,7	-3,0	0,4
Donnas - Clapey 341 m. slm	6,0	3,4	1,2
Etroubles - Chevière 1339 m. slm	-0,4	-4,6	1,8
Gressoney-Saint-Jean - Bieltschocke 1370 m. slm	-0,2	-6,6	0,8
La Thuile - Les Granges 1637 m. slm	-0,3	-4,9	1,4
Morgex - Capoluogo 938 m. slm	2,8	-3,0	0,4
Nus - Saint-Barthélemy - Osservatorio 1675 m. slm	-0,3	-3,6	0,4
Rhêmes-Notre-Dame - Chaudanne 1794 m. slm	-	-9,4	-
Saint-Christophe - Aeroporto 545 m. slm	5,0	-1,7	1,0
Saint-Vincent - Terme 626 m. slm	5,0	-0,1	0,4
Valgrisenche - Menthiu 1859 m. slm	-1,1	-4,4	2,2
Valsavarenche - Pont 1951 m. slm	-1,2	-7,9	4,2
Valtournenche - Breuil Cervinia 1998 m. slm	-2,0	-6,9	0,0
Verrès - Capoluogo 375 m. slm	6,5	1,4	1,2
Villeneuve - S.R. Saint-Nicolas 839 m. slm	2,9	-0,4	3,0

(I dati riportati sono pubblicati con procedura automatica, non risultano pertanto validati)