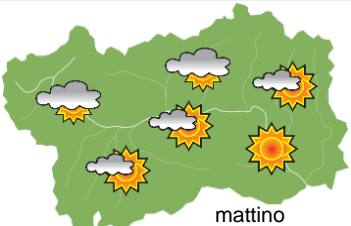
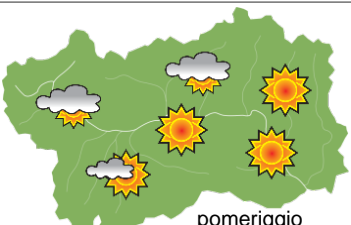
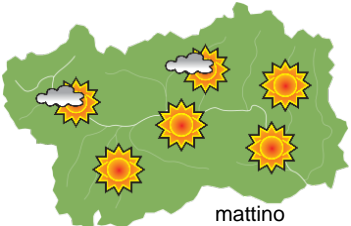
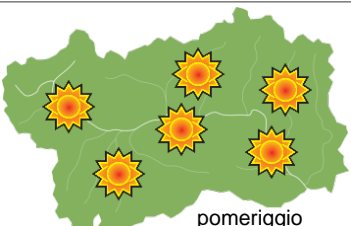
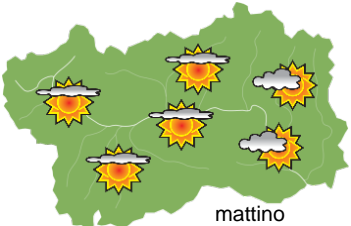
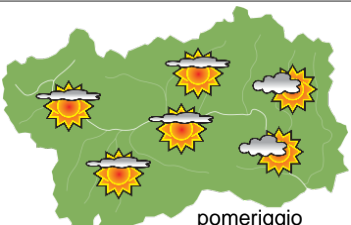





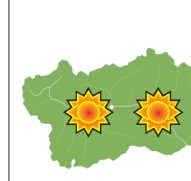
## SITUAZIONE SINOTTICA

Un campo anticiclonico sull'Europa centrale favorirà tempo soleggiato in Valle d'Aosta probabilmente per buona parte della prossima settimana.

 <p>mattino</p>	<b>domenica 2 ottobre 2022</b>		attendibilità: ★★★
	<p>Abbastanza soleggiato, con annuvolamenti sui confini.  <b>Venti:</b> 3000 m forti nord-occidentali; foehn nelle valli.  <b>Temperature:</b> in aumento.            Zero termico: 3300 » 3600 m; T 1500: 11 » 15 °C; T 3000: 2 » 4 °C (valori nella libera atmosfera).  <b>Pressione:</b> stazionaria.</p>		
 <p>pomeriggio</p>	Temperature: <i>montagna (max)</i>	▲	<b>Segnalazioni:</b> venti forti in montagna con foehn nelle valli.
	Temperature: <i>valli (max)</i>	▲	

 <p>mattino</p>	<b>lunedì 3 ottobre 2022</b>		attendibilità: ★★★
	<p>Soleggiato, con nuvole al mattino sui confini.  <b>Venti:</b> 3000 m da moderati a deboli settentrionali; episodi di foehn nelle valli.  <b>Temperature:</b> minime in lieve calo, massime in lieve aumento in montagna.            Zero termico: 3000 » 3800 m; T 1500: 8 » 15 °C; T 3000: 0 » 6 °C (valori nella libera atmosfera).  <b>Pressione:</b> in lieve calo.</p>		
 <p>pomeriggio</p>	Temperature: <i>montagna (min max)</i>	▼ ▲	<b>Segnalazioni:</b> nulla da segnalare.
	Temperature: <i>valli (min max)</i>	▼ ◀	

 <p>mattino</p>	<b>martedì 4 ottobre 2022</b>		attendibilità: ★★★
	<p>Soleggiato, con nuvole alte e annuvolamenti presso il Piemonte.  <b>Venti:</b> 3000 m deboli settentrionali; brezze nelle valli.  <b>Temperature:</b> in calo nelle valli, in lieve aumento in montagna.            Zero termico: 3500 » 4000 m (valori nella libera atmosfera).  <b>Pressione:</b> in aumento.</p>		
 <p>pomeriggio</p>	Temperature: <i>montagna (min max)</i>	▲ ▲	
	Temperature: <i>valli (min max)</i>	▼ ▼	

 <p>mer 5 ott</p>				 <p>gio 6 ott</p>				 <p>ven 7 ott</p>				 <p>sab 8 ott</p>				<p style="text-align: right;"><b>tendenza successiva</b>    attendibilità: ★★★</p> <p>Soleggiato fino a sabato, con temperature miti in montagna e inversioni nelle valli.</p>
---	--	--	--	--	--	--	--	--	--	--	--	--	--	--	--	--

<b>02/10/2022</b>	<b>Temperatura Max di ieri (ore 12-18) °C</b>	<b>Temperatura Min di oggi (ore 00-08) °C</b>	<b>Precipitazioni ultime 24 ore (ore 08-08) mm</b>
Aosta - Piazza Plouves 580 m. slm	18.8	13.9	-
Ayas - Champoluc 1566 m. slm	12.4	5.1	3.4
Champorcher - Petit-Mont-Blanc 1640 m. slm	10.3	9.7	1.6
Cogne - Gimillan 1785 m. slm	10.5	-	0.8
Courmayeur - Dolonne 1200 m. slm	11.2	9.6	15.4
Donnas - Clapey 341 m. slm	18.4	9.7	0.0
Etroubles - Chevière 1339 m. slm	13.6	10.8	4.6
Gressoney-Saint-Jean - Bieltschocke 1370 m. slm	14.7	7.9	2.8
La Thuile - Les Granges 1637 m. slm	11.0	9.7	8.0
Morgex - Capoluogo 938 m. slm	13.4	12.5	4.4
Nus - Saint-Barthélemy - Osservatorio 1675 m. slm	12.1	9.7	1.0
Rhêmes-Notre-Dame - Chaudanne 1794 m. slm	9.2	7.1	15.6
Saint-Christophe - Aeroporto 545 m. slm	19.6	13.4	0.0
Saint-Vincent - Terme 626 m. slm	20.3	14.1	0.0
Valgrisenche - Menthieu 1859 m. slm	7.0	7.8	27.8
Valsavarenche - Pont 1951 m. slm	8.8	5.4	10.6
Valtournenche - Breuil Cervinia 1998 m. slm	6.8	5.2	19.8
Verrès - Capoluogo 375 m. slm	20.5	13.0	0.0
Villeneuve - S.R. Saint-Nicolas 839 m. slm	16.6	15.2	3.2

*(I dati riportati sono pubblicati con procedura automatica, non risultano pertanto validati)*