

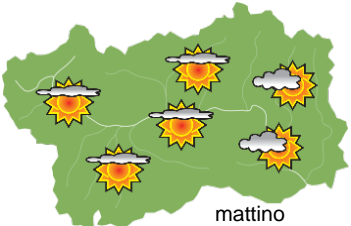
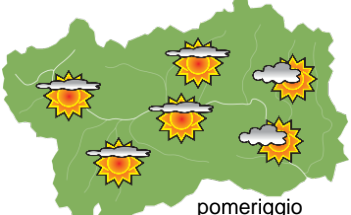
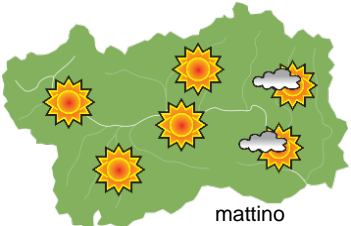
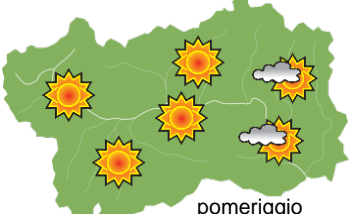






SITUAZIONE SINOTTICA

Un campo anticiclonico sull'Europa centrale determina tempo soleggiato in Valle d'Aosta probabilmente per buona parte della settimana.

 <p>mattino</p>	lunedì 3 ottobre 2022		attendibilità: ★★☆☆
	<p>Soleggiato. Venti: 3000 m moderati settentrionali; brezze nelle valli. Temperature: in lieve aumento in montagna. Zero termico: 3200 » 3800 m; T 1500: 7 » 16 °C; T 3000: 1 » 6 °C (valori nella libera atmosfera). Pressione: in lieve calo.</p>		
 <p>pomeriggio</p>	Temperature: <i>montagna (max)</i>	▲	Segnalazioni: nulla da segnalare.
	Temperature: <i>valli (max)</i>	◄	

 <p>mattino</p>	martedì 4 ottobre 2022		attendibilità: ★★☆☆
	<p>Soleggiato, con nuvole alte e isolati annuvolamenti presso il Piemonte. Venti: 3000 m moderati settentrionali, in attenuazione; brezze nelle valli. Temperature: in lieve calo nelle valli, in lieve aumento in montagna. Zero termico: 3500 » 4000 m; T 1500: 5 » 15 °C; T 3000: 3 » 7 °C (valori nella libera atmosfera). Pressione: in aumento.</p>		
 <p>pomeriggio</p>	Temperature: <i>montagna (min max)</i>	▲ ▲	Segnalazioni: nulla da segnalare.
	Temperature: <i>valli (min max)</i>	▼ ▼	

 <p>mattino</p>	mercoledì 5 ottobre 2022		attendibilità: ★★☆☆
	<p>Soleggiato, con qualche nuvola presso il Piemonte. Venti: 3000 m deboli sud-occidentali; brezze nelle valli. Temperature: in lieve calo nelle valli, in lieve aumento in montagna. Zero termico: 3600 » 4100 m (valori nella libera atmosfera). Pressione: in aumento.</p>		
 <p>pomeriggio</p>	Temperature: <i>montagna (min max)</i>	▲ ▲	
	Temperature: <i>valli (min max)</i>	▼ ▼	

tendenza successiva				attendibilità: ★★☆☆
Soleggiato fino a sabato, domenica nuvolosità irregolare.				
 <p>gio 6 ott</p>	 <p>ven 7 ott</p>	 <p>sab 8 ott</p>	 <p>dom 9 ott</p>	

03/10/2022	Temperatura Max di ieri (ore 12-18) °C	Temperatura Min di oggi (ore 00-08) °C	Precipitazioni ultime 24 ore (ore 08-08) mm
Aosta - Piazza Plouves 580 m. slm	27.6	12.4	-
Ayas - Champoluc 1566 m. slm	-	1.8	0.2
Champorcher - Petit-Mont-Blanc 1640 m. slm	18.3	7.9	0.0
Cogne - Gimillan 1785 m. slm	-	-	-
Courmayeur - Dolonne 1200 m. slm	21.0	6.4	0.0
Donnas - Clapey 341 m. slm	22.2	10.7	0.0
Etroubles - Chevière 1339 m. slm	19.8	10.1	0.0
Gressoney-Saint-Jean - Bieltschocke 1370 m. slm	21.6	5.1	-
La Thuile - Les Granges 1637 m. slm	15.3	6.1	0.0
Morgex - Capoluogo 938 m. slm	22.7	10.7	0.0
Nus - Saint-Barthélemy - Osservatorio 1675 m. slm	18.6	8.3	0.2
Rhêmes-Notre-Dame - Chaudanne 1794 m. slm	17.0	2.4	0.0
Saint-Christophe - Aeroporto 545 m. slm	28.8	12.2	0.0
Saint-Vincent - Terme 626 m. slm	26.0	14.0	0.0
Valgrisenche - Menthieu 1859 m. slm	13.9	5.7	0.0
Valsavarenche - Pont 1951 m. slm	17.0	3.5	0.0
Valtournenche - Breuil Cervinia 1998 m. slm	16.7	3.1	0.2
Verrès - Capoluogo 375 m. slm	24.0	13.3	0.0
Villeneuve - S.R. Saint-Nicolas 839 m. slm	25.9	14.4	0.0

(I dati riportati sono pubblicati con procedura automatica, non risultano pertanto validati)